

**Verordnung über das
Landesstraßenplanungsgebiet B 17
Umfahrung Wiener Neustadt Ost
Teil 2**

8501/5-0 **Stammverordnung** 10/11 2011-01-20
Blatt 1
Anlagen 1 und 2

8501/5-0

Ausgegeben am
20. Jänner 2011

Jahrgang 2011
10. Stück

Die NÖ Landesregierung hat am 7. Dezember 2010 aufgrund des § 6 des NÖ Straßengesetzes 1999, LGBl. 8500–2, verordnet:

**Verordnung über das Landesstraßenplanungsgebiet
B 17 Umfahrung Wiener Neustadt Ost Teil 2**

Niederösterreichische Landesregierung:

Pröll

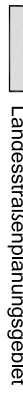
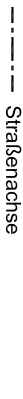
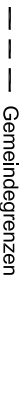
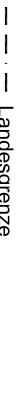
Landeshauptmann

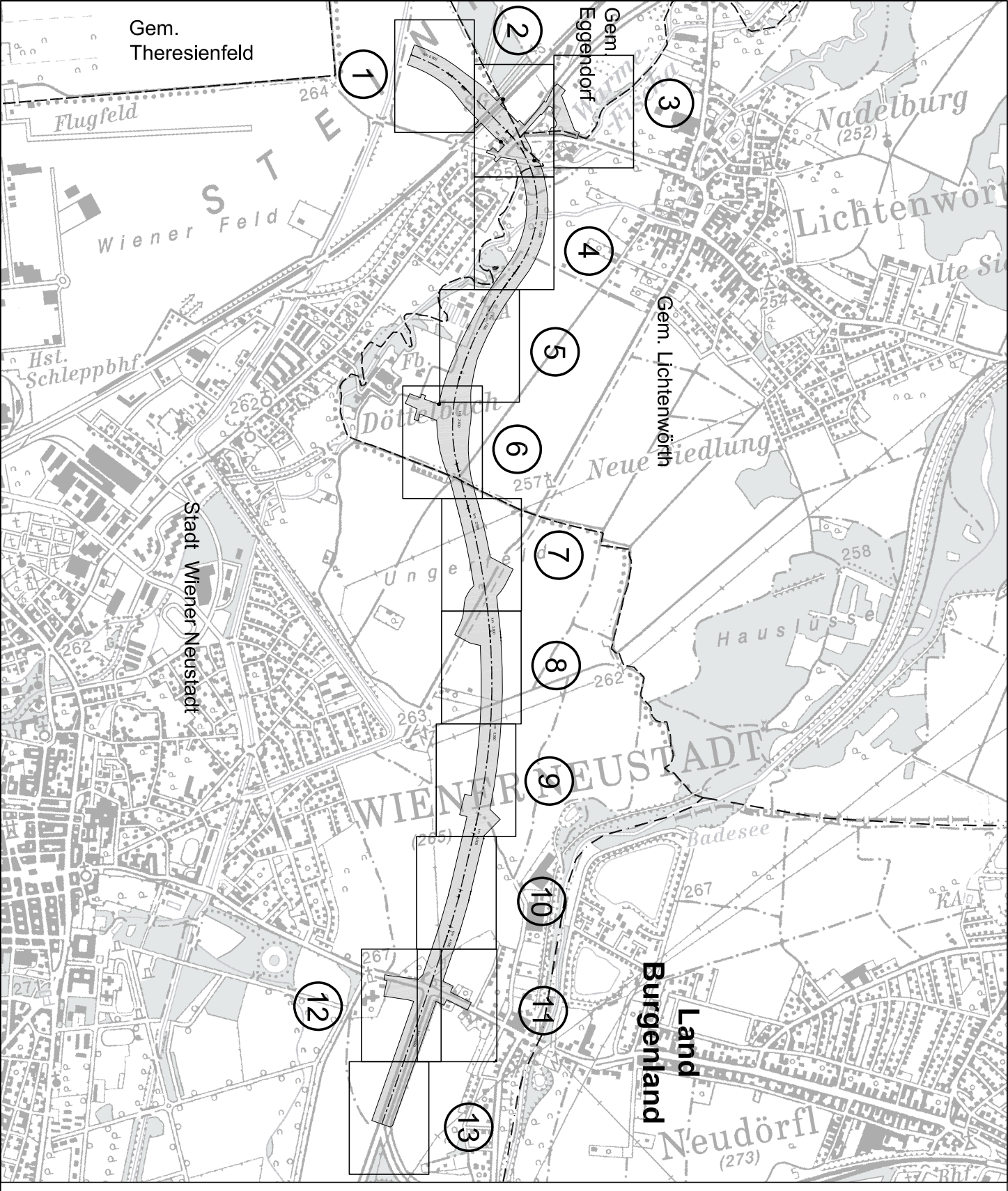
8501/5-0

Das in den Plänen der Anlagen 1 und 2 grau gekennzeichnete Gebiet wird zum Landesstraßenplanungsgebiet B 17 Umfahrung Wiener Neustadt Ost Teil 2 erklärt.

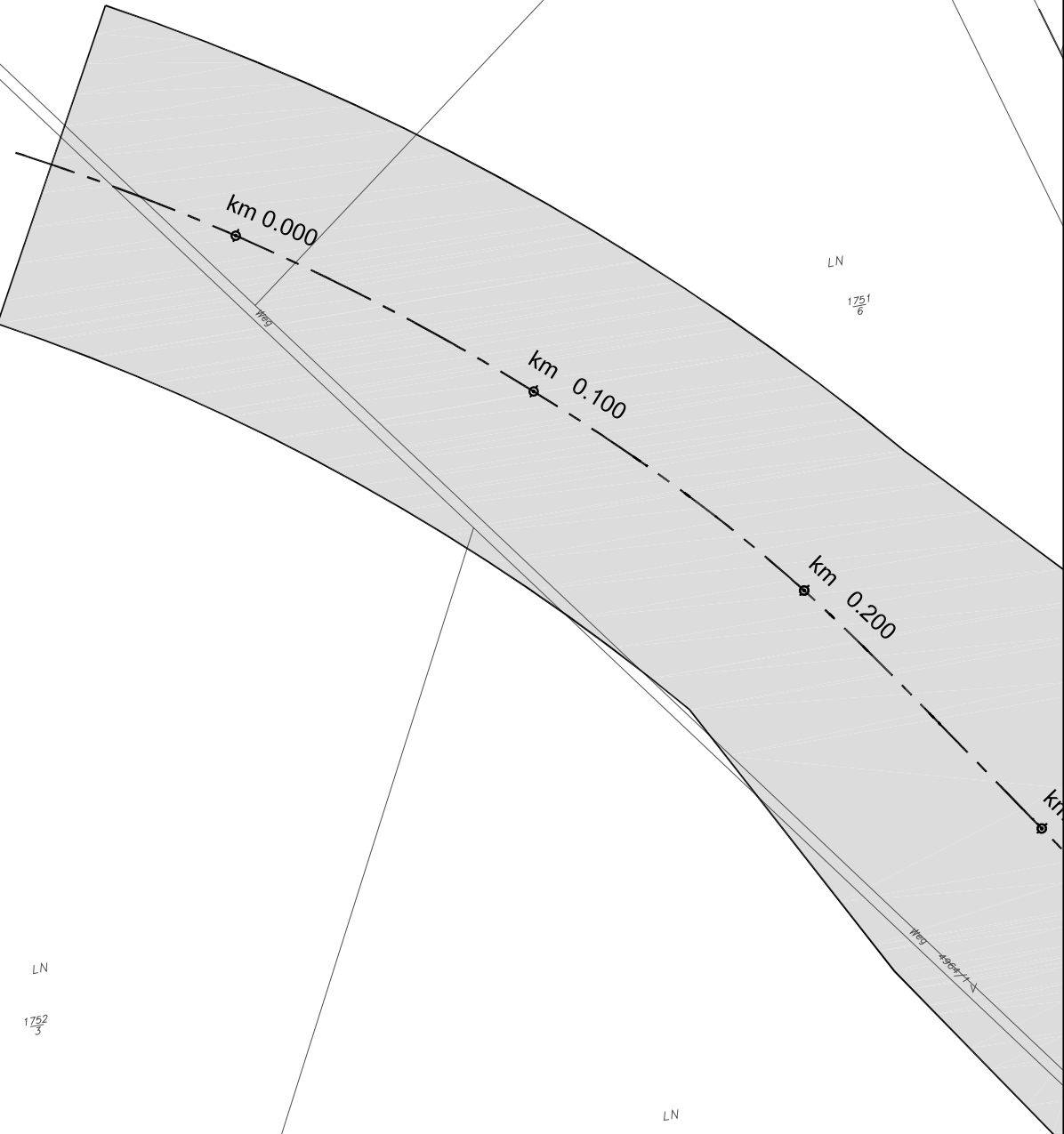
8501/5-0

**Landesstraßenplanungsgebiet
B 17
Umfahrung
Wiener Neustadt Ost Teil 2**

- Legende:
-  Landesstraßenplanungsgebiet
 -  Straßenachse
 -  Gemeindegrenzen
 -  Landesgrenze



Gem. Egenbof / KG Oberegenbof
Stadt Wr. Neustadt / KG Wr. Neustadt



Legende:

-  Landesstraßenplanungsgebiet
-  Straßenachse
-  Gemeinde- / KG-Grenze

Legende:

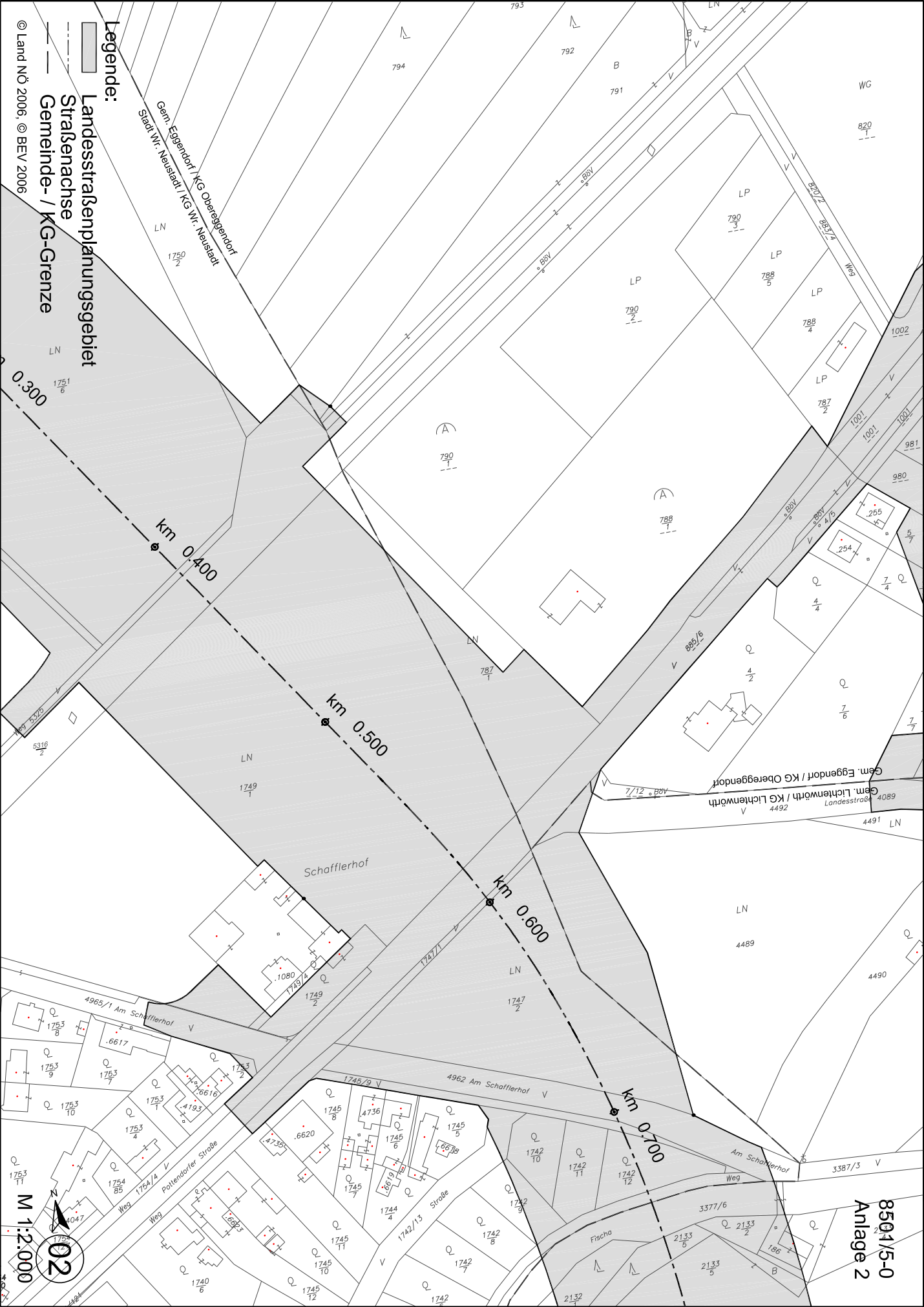
Landesstraßenplanungsgebiet

Straßenachse

Gemeinde- / KG-Grenze

Gem. Eggendorf / KG Obereggendorf
Stadt Wr. Neustadt / KG Wr. Neustadt

Gem. Eggendorf / KG Obereggendorf
Gem. Lichtenwörth / KG Lichtenwörth
Landesstr. 4089



Legende:
Landesstraßenplanungsgebiet
Straßenachse
Gemeinde- / KG-Grenze

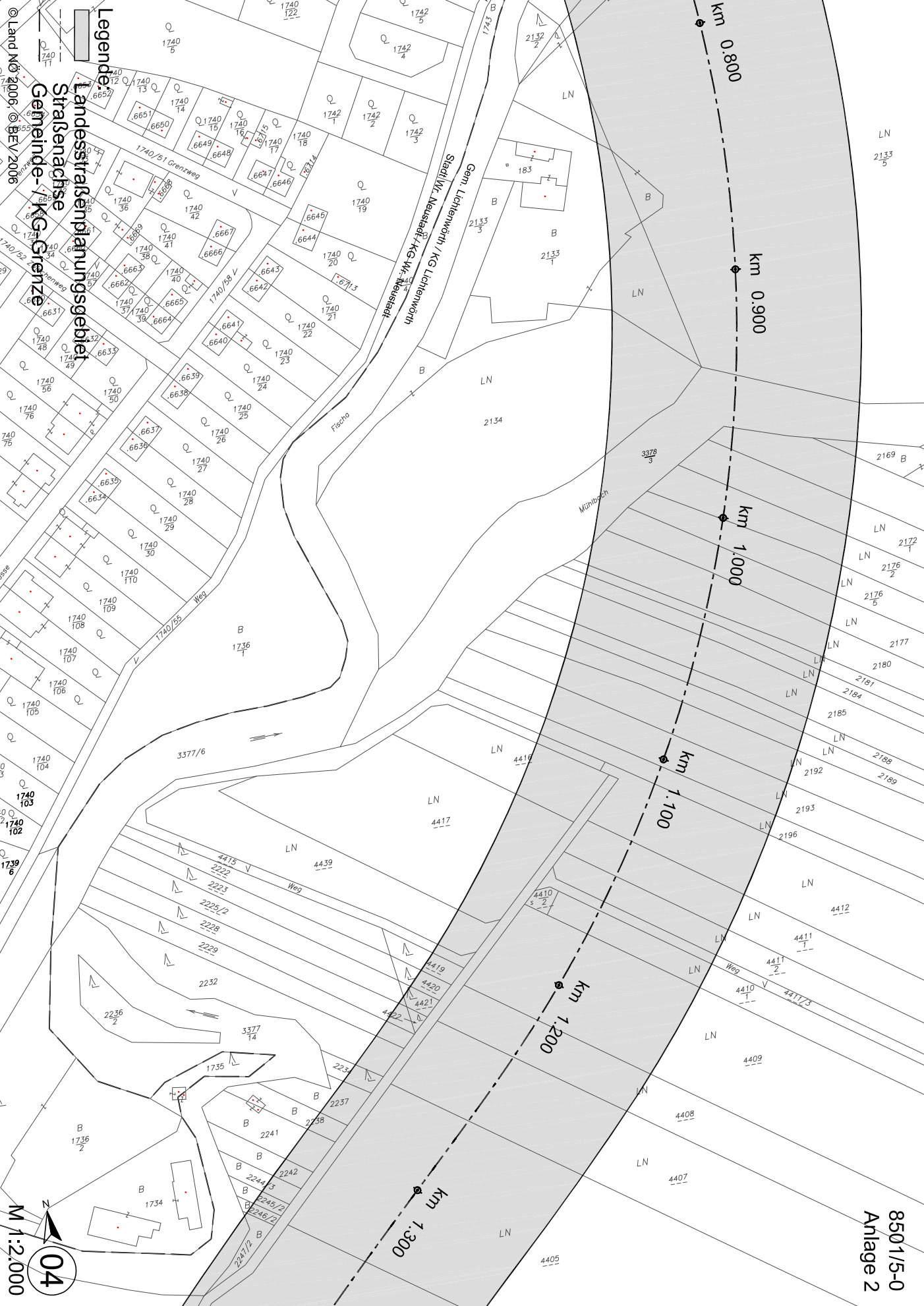
© Land NÖ 2006, © BEV 2006

M:1:2.000



8501/5-0
Anlage 2

© Land NÖ 2006, © BEV 2006



Legende:
Landesstraßenplanungsgebiet
Straßenachse
Gemeinde-/KG-Grenze

Stadtl. W. Neusiedl / KG-M. Neusiedl
Gem. Lichtenwörth / KG Lichtenwörth

km 0.800

km 0.900

km 1.000

km 1.100

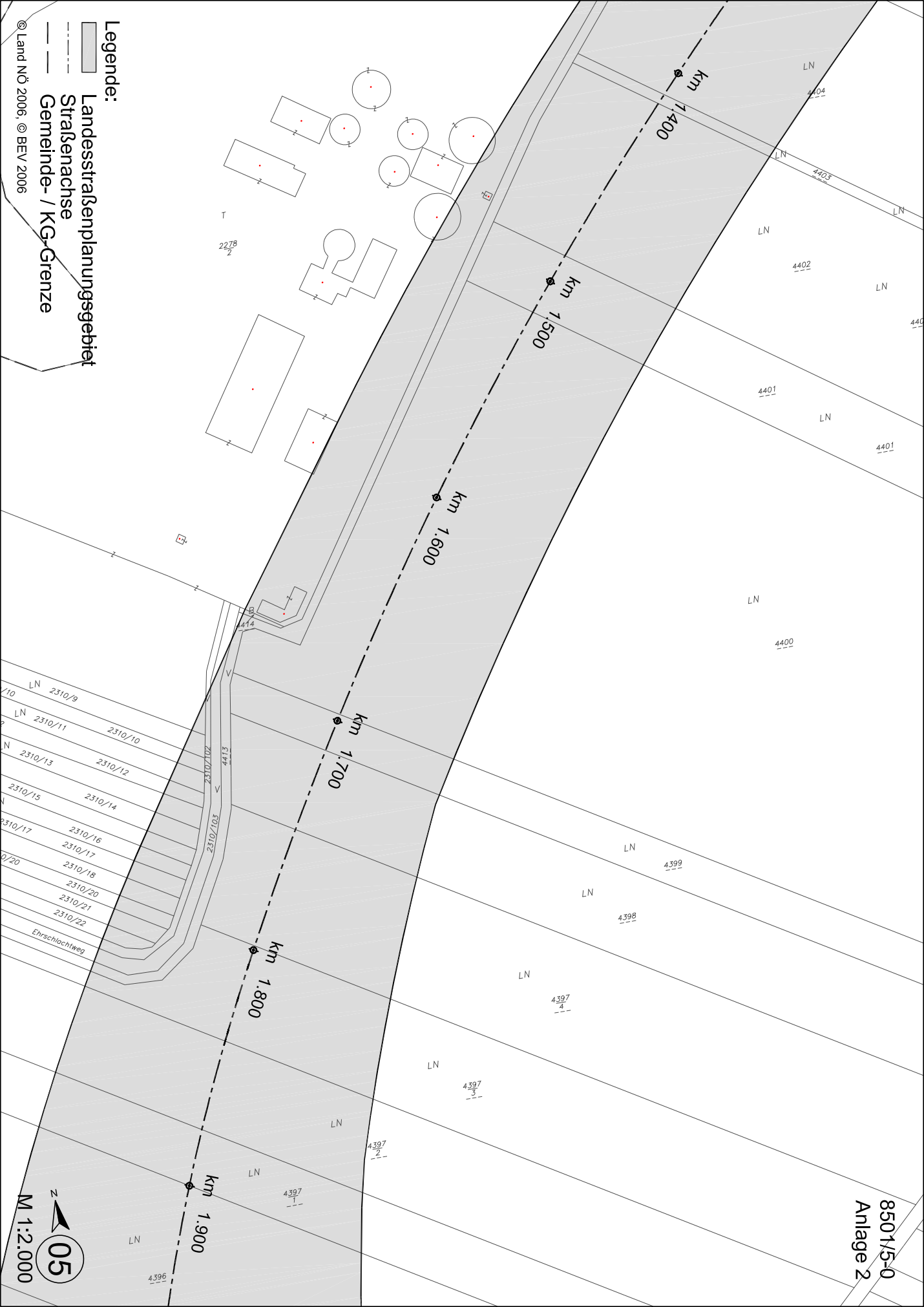
km 1.200

km 1.300

M 1:2.000

04

- Legende:**
- Landesstraßenplanungsgebiet
 - Straßenachse
 - Gemeinde- / KG-Grenze
- © Land NÖ 2006, © BEV 2006



KR 2.1
4399

km 1.900

km 2.000

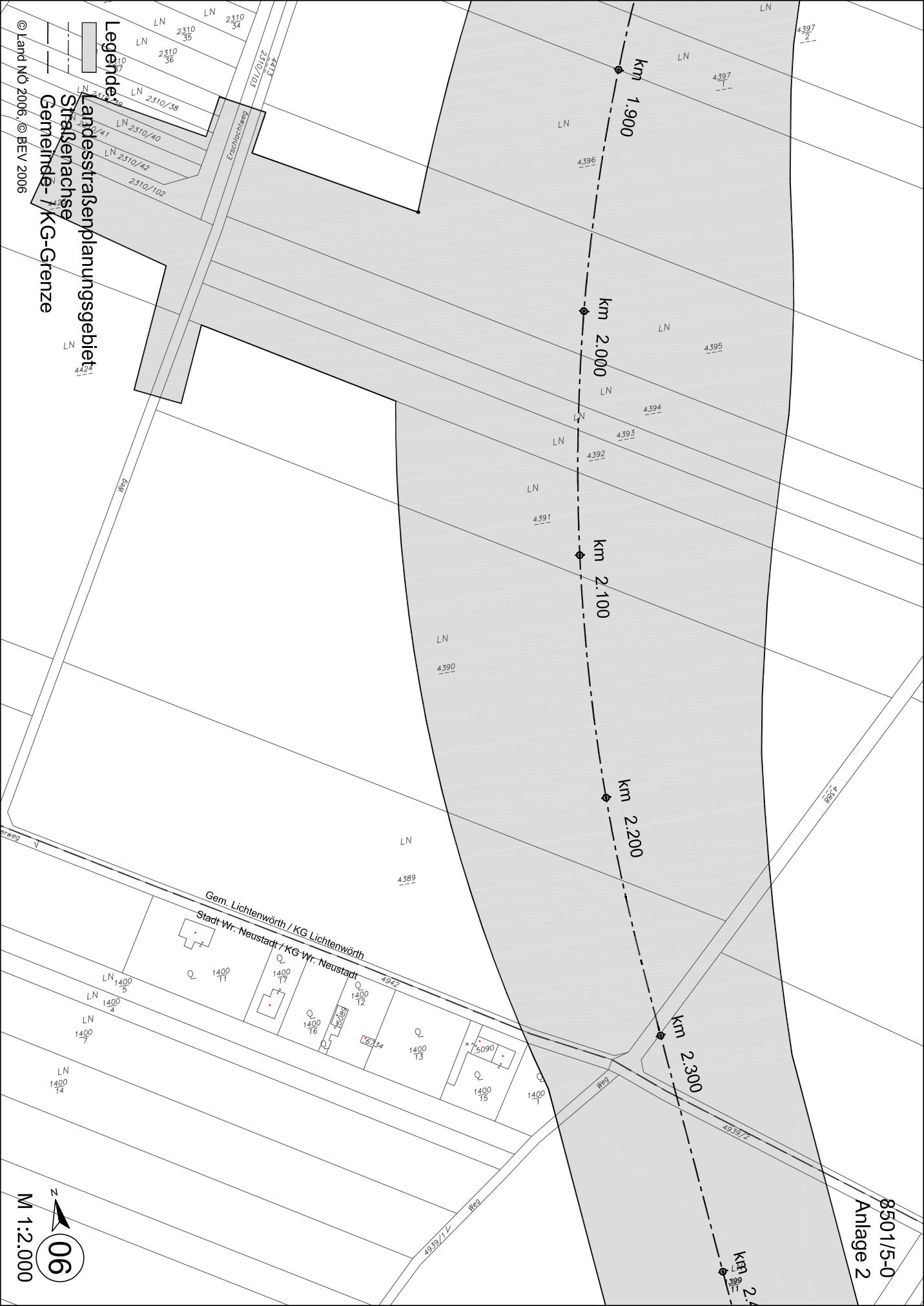
km 2.100

km 2.200

km 2.300

Legende

- Landesstraßenplanungsgebiet
- Straßenachse
- Gemeinde-/KG-Grenze

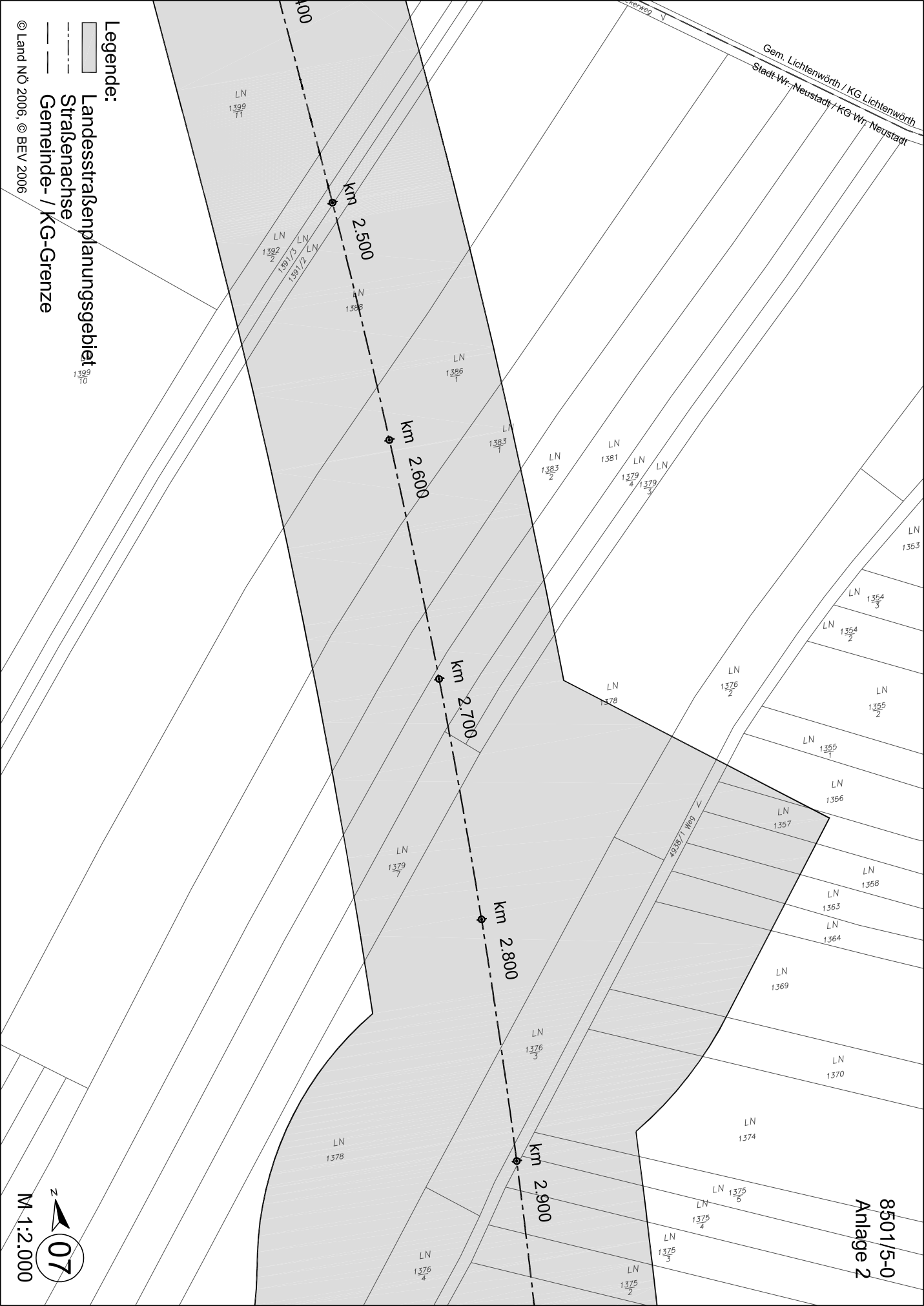


- Legende:**
- Landesstraßenplanungsgebiet
 - Straßenachse
 - Gemeinde- / KG-Grenze

© Land NÖ 2006, © BEV 2006

z
07
M:1:2.000

8501/5-0
Anlage 2



Legende:

Landesstraßenplanungsgebiet

Straßenachse

Gemeinde- / KG-Grenze

LN 1378

LN 1376
5

LN 1376
6

LN 1304
2

LN 1304
3

LN 1304
4

LN 1304
16

LN 1304
11

LN 1304
12

LN 1304
13

LN 1304
14

LN 1304
8

LN 1304
6

1304/15 LN

LN 1294

LN 1295
4

LN 1295
1

km 3.000

km 3.100

km 3.200

km 3.300

km 3.400

LN 1314
10

LN 1314
9

LN 1314
8

LN 1314
7

LN 1314
6

LN 1314
5

LN 1314
12

LN 1314
3

LN 1314
1

LN 1310

4920

LN 1289

LN 1273

LN 1272

LN 1271

LN 1290

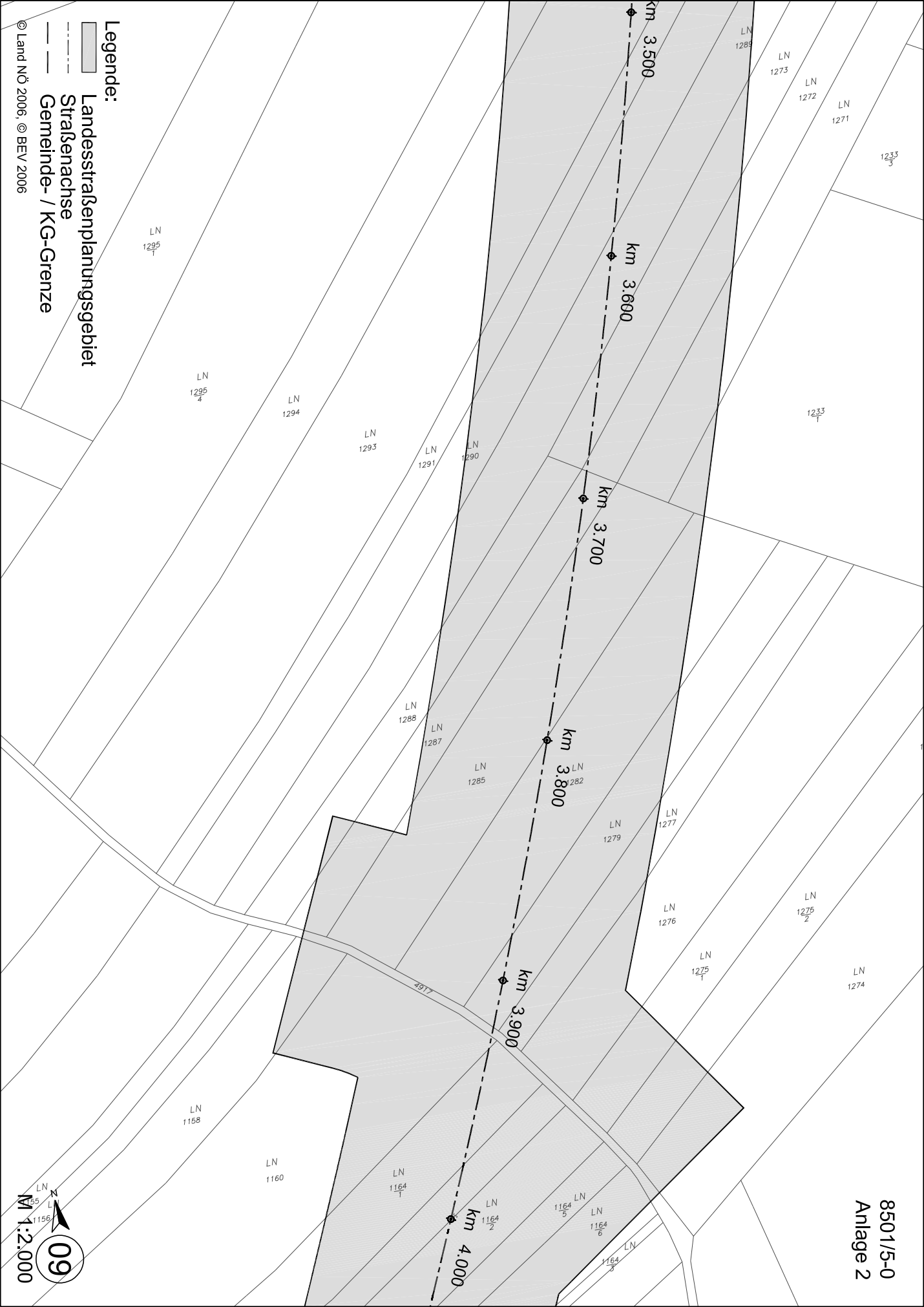
LN 1291

LN 1293

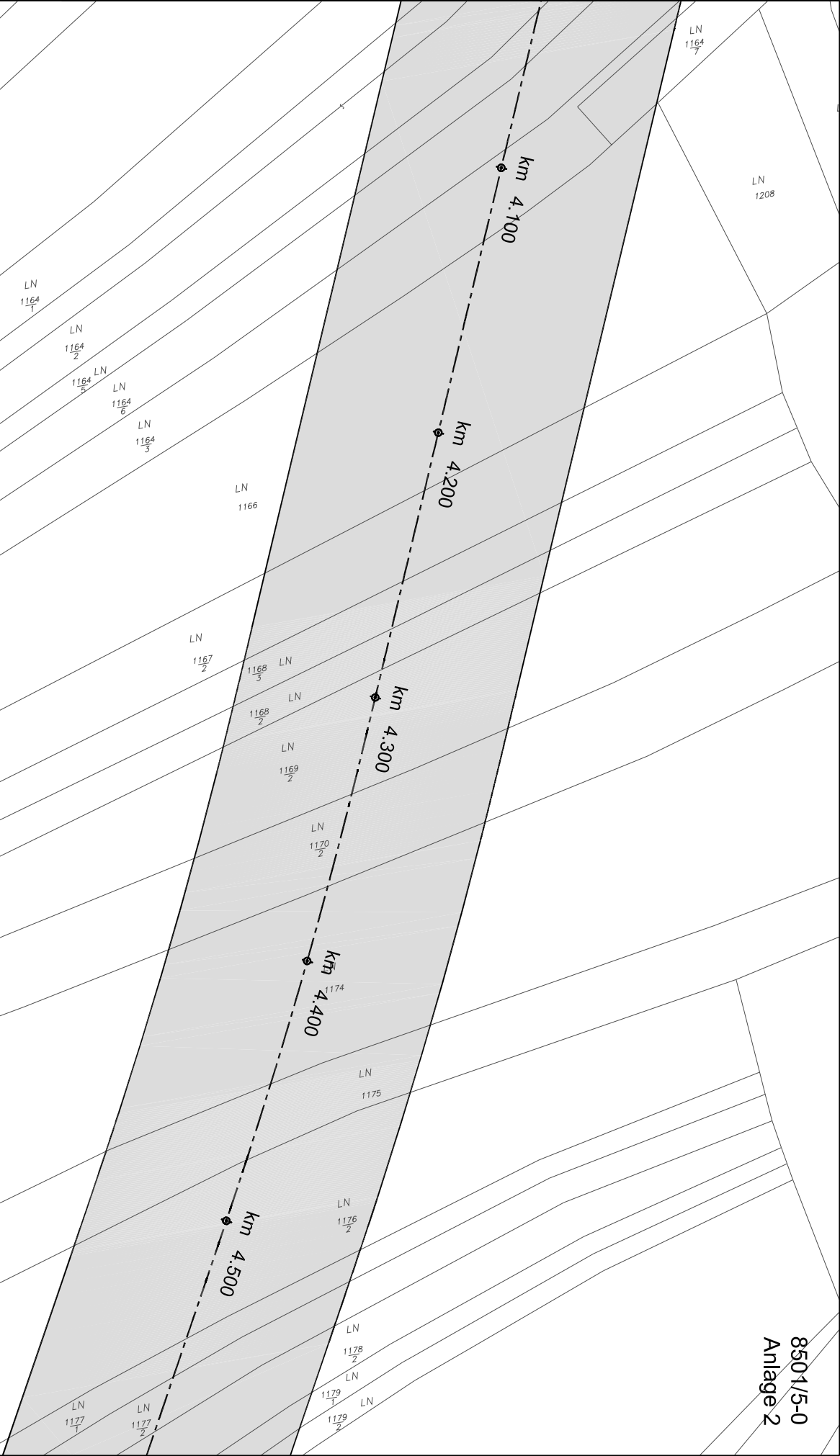
M 1:2.000



- Legende:**
- Landesstraßenplanungsgebiet
 - Straßenachse
 - Gemeinde- / KG-Grenze



- Legende:**
- Landesstraßenplanungsgebiet
 - Straßenachse
 - Gemeinde- / KG-Grenze

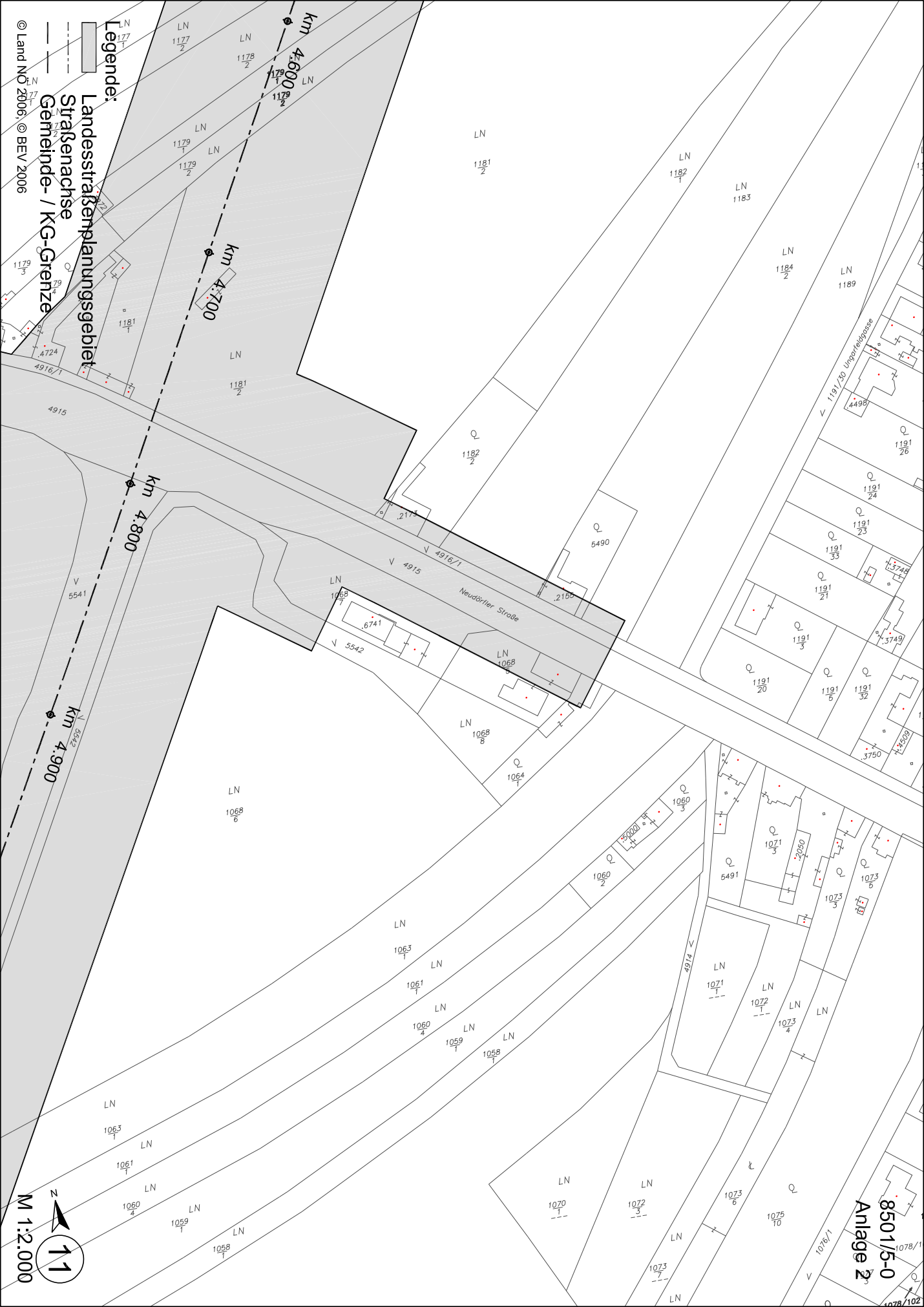


Legende:

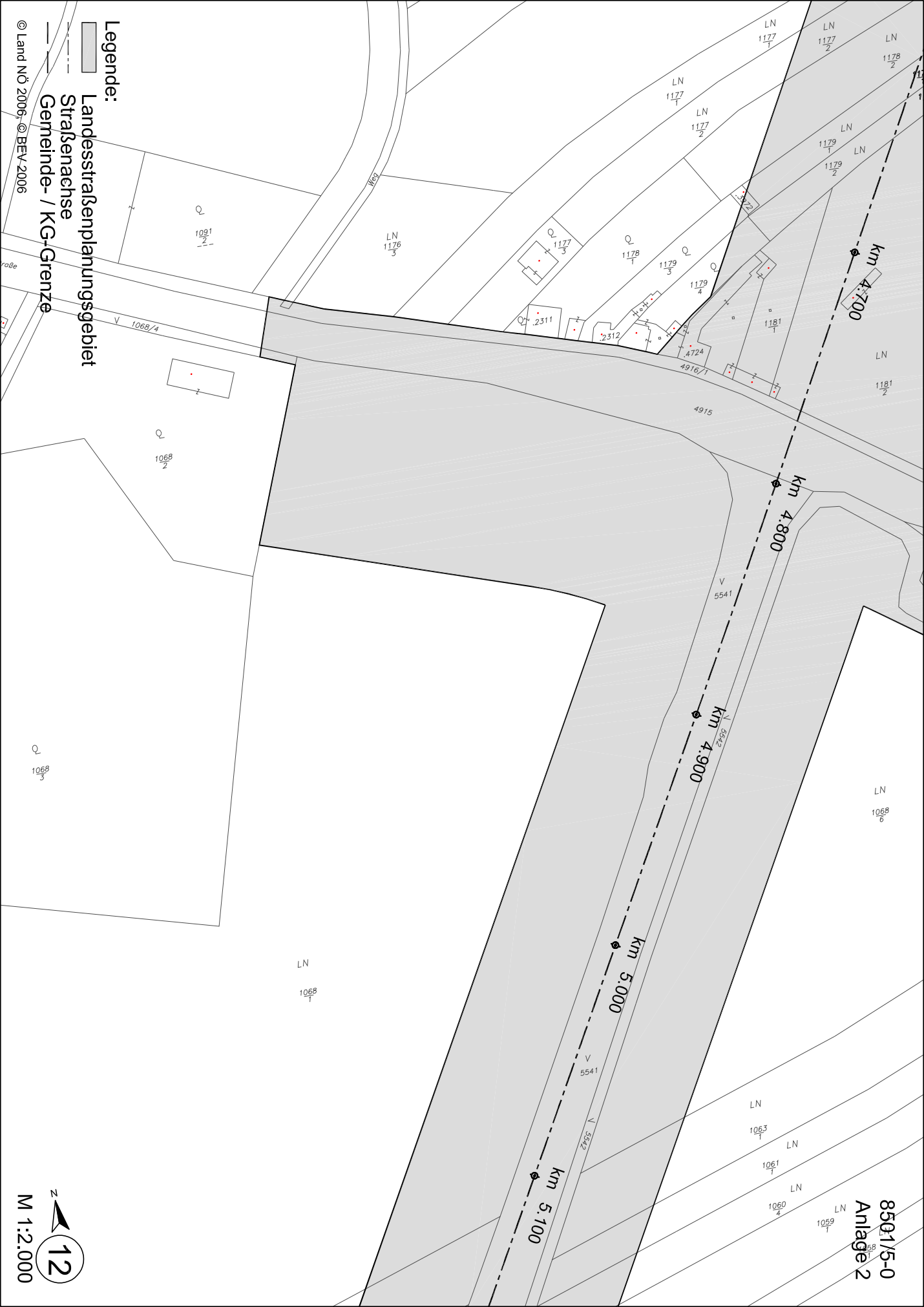
Landesstraßenplanungsgebiet

Straßenachse

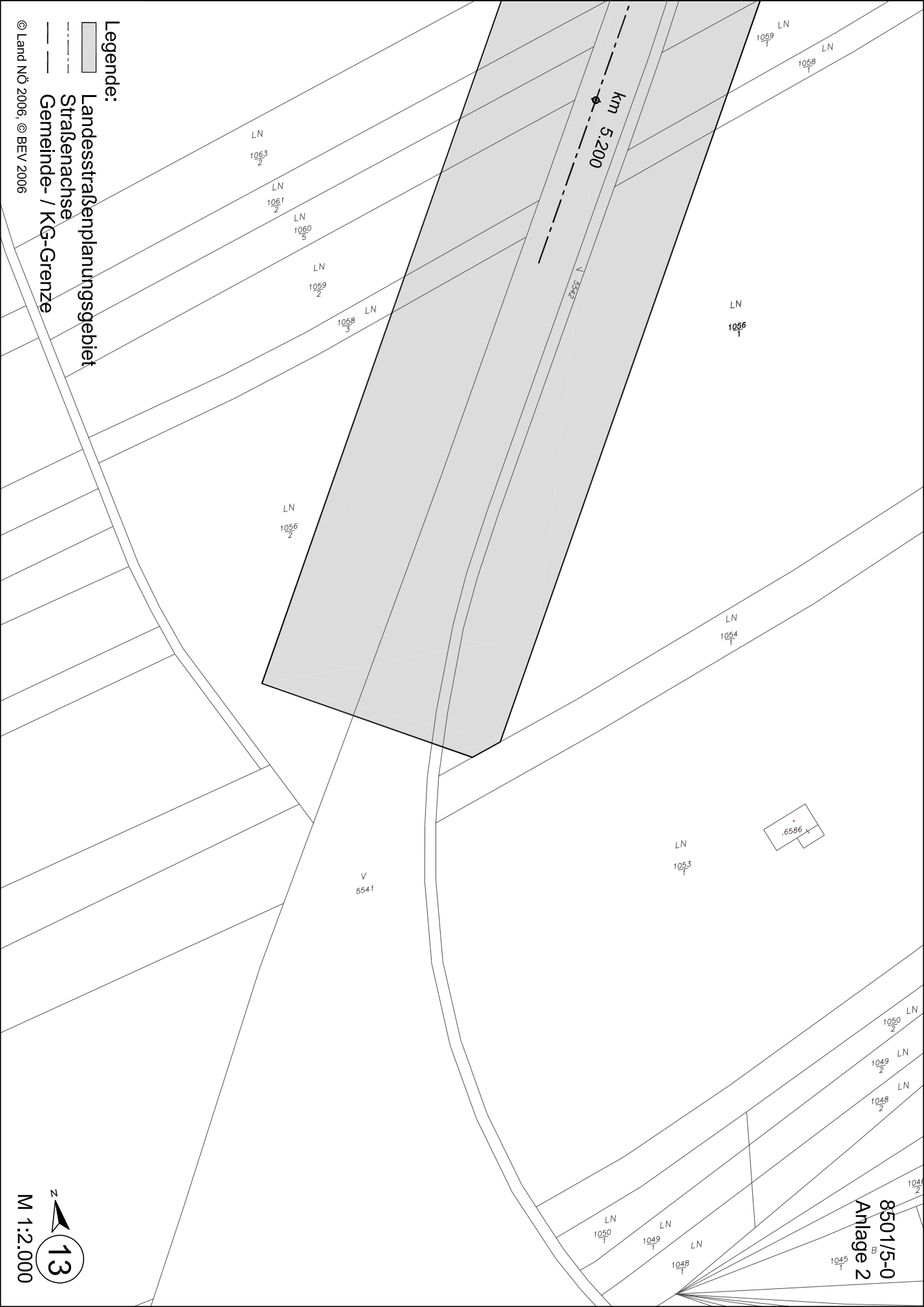
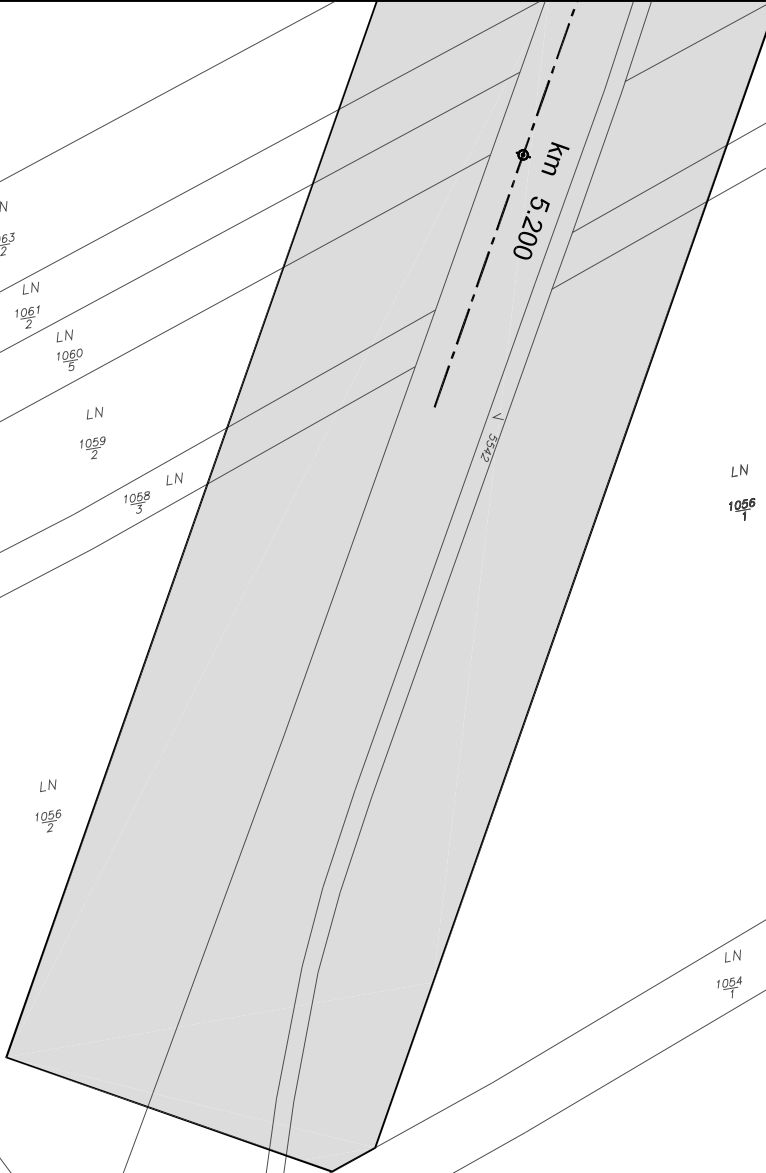
Gemeinde- / KG-Grenze



- Legende:
- Landesstraßenplanungsgebiet
 - Straßenachse
 - Gemeinde- / KG-Grenze



Legende:
 Landesstraßenplanungsgebiet
 Straßenachse
 Gemeinde- / KG-Grenze



z
 M 1:2.000
 13

8501/5-0
 Anlage 2