

**Verordnung über das
Landesstraßenplanungsgebiet B 233
Umfahrung Zwölfaxing**

8501/4-0 **Stammverordnung** **79/10** **2010-09-28**
Blatt 1
Anlagen 1 und 2

8501/4-0

Ausgegeben am
28. September 2010

Jahrgang 2010
79. Stück

Die NÖ Landesregierung hat am 26. August 2010 aufgrund
des § 6 des NÖ Straßengesetzes 1999, LGBl. 8500–2, ver-
ordnet:

**Verordnung über das Landesstraßenplanungsgebiet
B 233 Umfahrung Zwölfaxing**

Niederösterreichische Landesregierung:

Pröll

Landeshauptmann

8501/4-0

Das in den Plänen der Anlagen 1 und 2 grau gekennzeichnete Gebiet wird zum Landesstraßenplanungsgebiet B 233 Umfahrung Zwölfaxing erklärt.

8501/4-0

Gem. Rauchenwarth

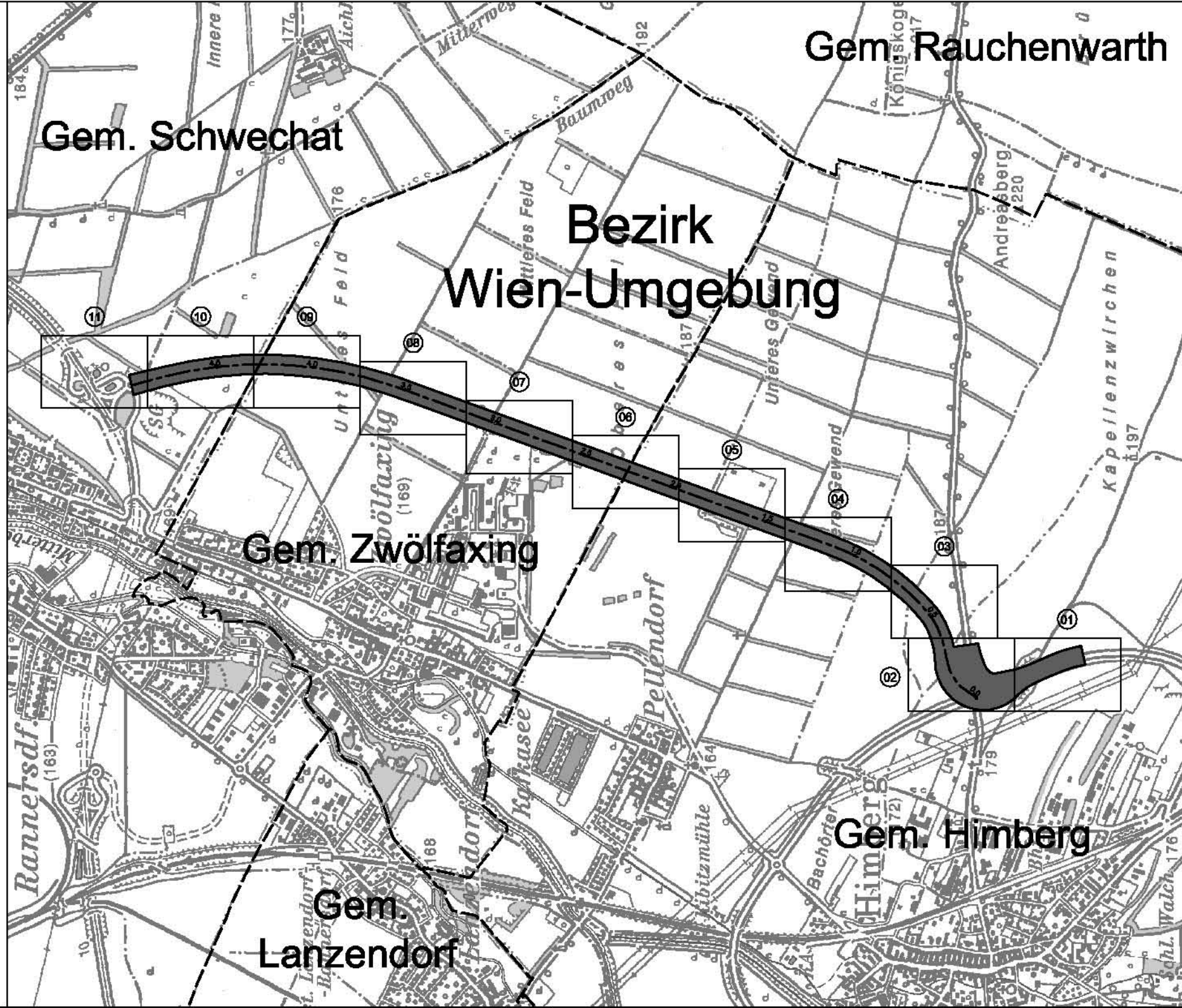
Gem. Schwechat

Bezirk
Wien-Umgebung

Landesstraßenplanungsgebiet
B 233
Umfahrung Zwölfaxing

Legende:

- Landesstraßenplanungsgebiet
- Straßenachse
- Gemeindegrenze






Plangrundlage: ÖKS0, BEV 2006
© Land NÖ 2006, © BEV 2006

M 1:25.000
0 250 500 1km



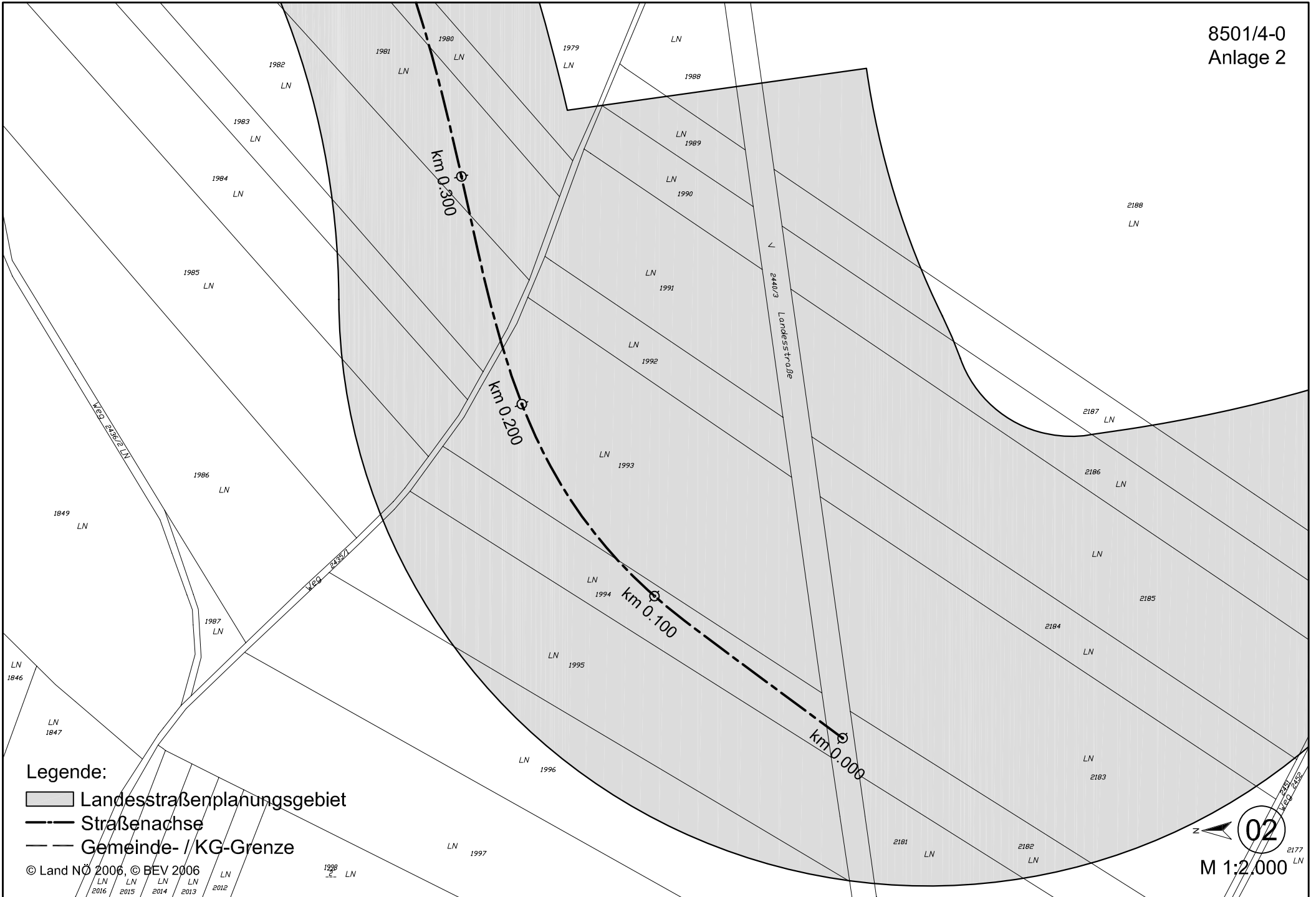


Legende:

-  Landesstraßenplanungsgebiet
-  Straßenachse
-  Gemeinde- / KG-Grenze

© Land NÖ 2006, © BEV 2006

01
M 1:2.000
LN






Legende:

- Landesstraßenplanungsgebiet
- Straßenachse
- Gemeinde- / KG-Grenze

© Land NÖ 2006, © BEV 2006

02
M 1:2,000



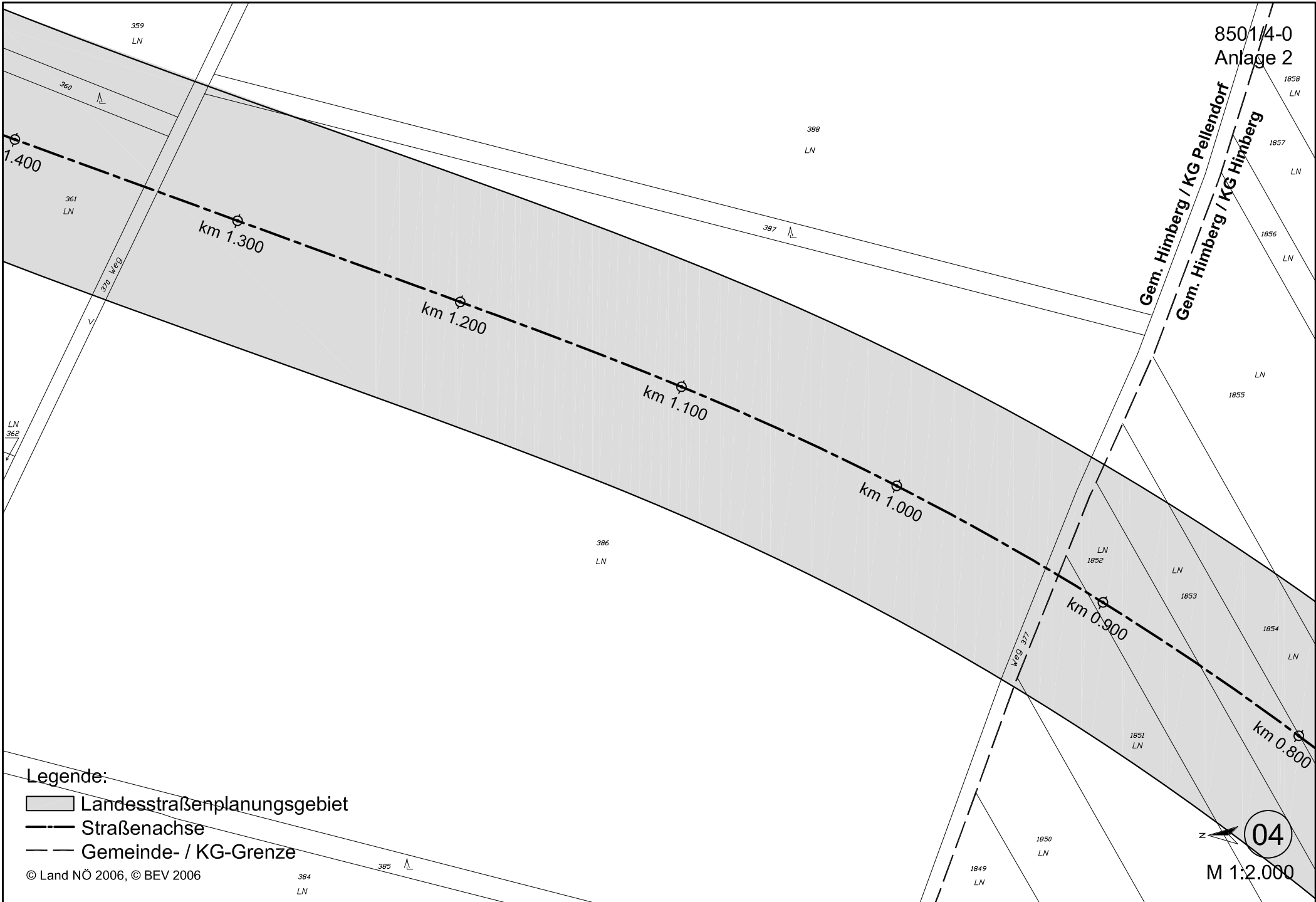
- Legende:**
-  Landesstraßenplanungsgebiet
 -  Straßenachse
 -  Gemeinde- / KG-Grenze

© Land NÖ 2006, © BEV 2006






M 1:2.000

8501/4-0
Anlage 2



Legende:

-  Landesstraßenplanungsgebiet
-  Straßenachse
-  Gemeinde- / KG-Grenze

© Land NÖ 2006, © BEV 2006

384
LN

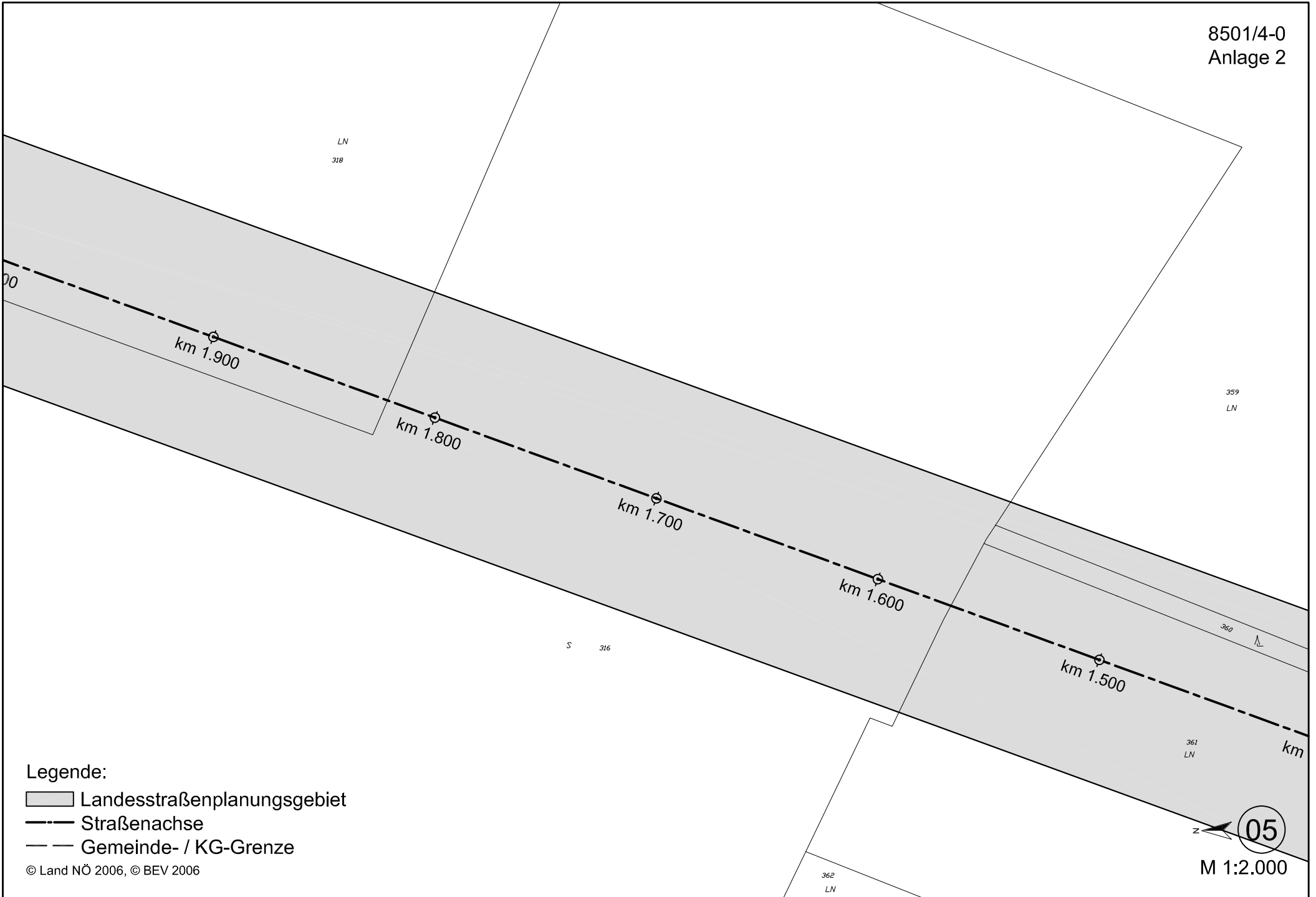
385
LN

1849
LN

1850
LN



M 1:2.000



LN
318

359
LN

S 316

361
LN

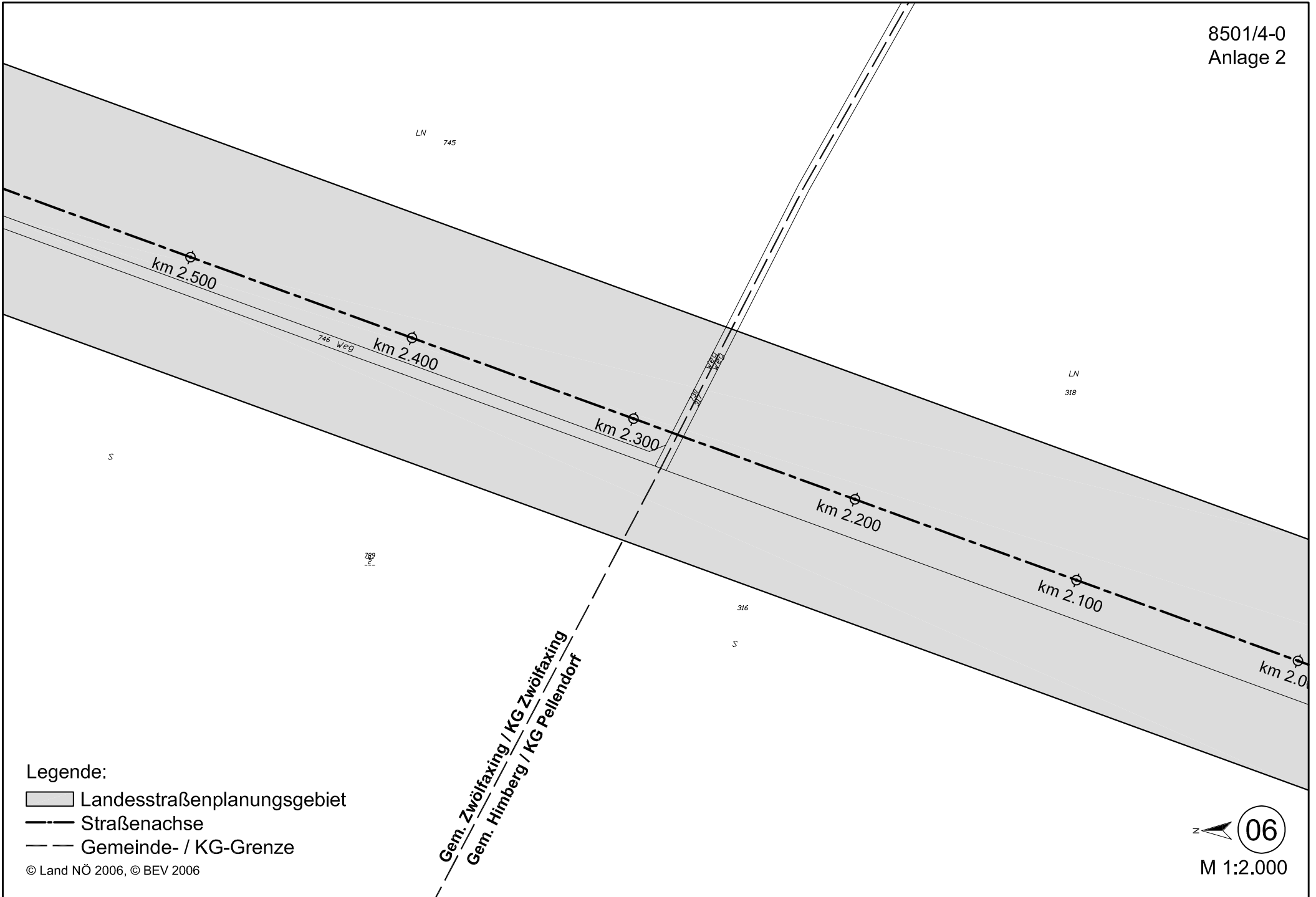
362
LN

Legende:




- Landesstraßenplanungsgebiet
- Straßenachse
- Gemeinde- / KG-Grenze

© Land NÖ 2006, © BEV 2006

05
M 1:2.000



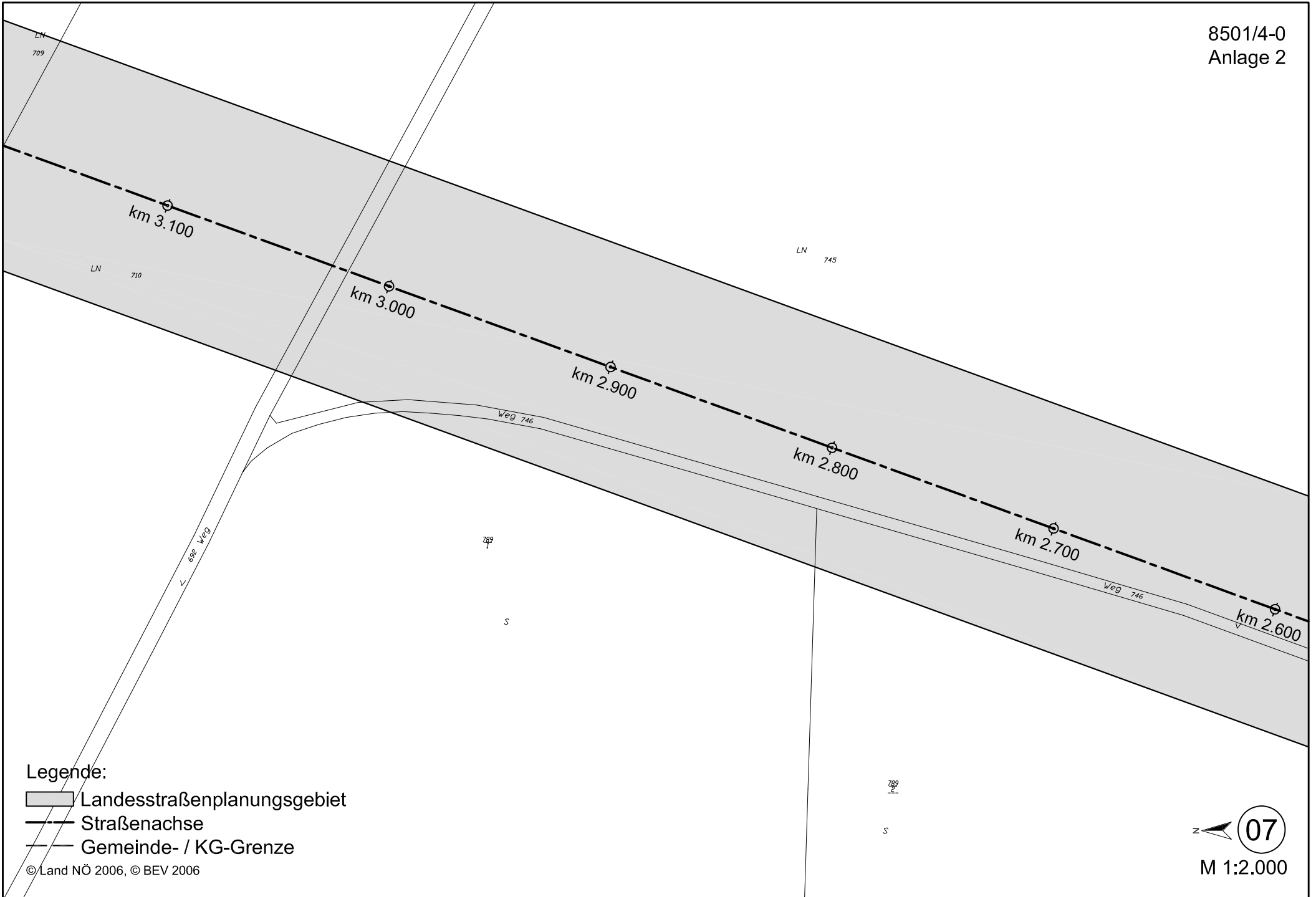
Legende:

-  Landesstraßenplanungsgebiet
-  Straßenachse
-  Gemeinde- / KG-Grenze




© Land NÖ 2006, © BEV 2006




M 1:2.000

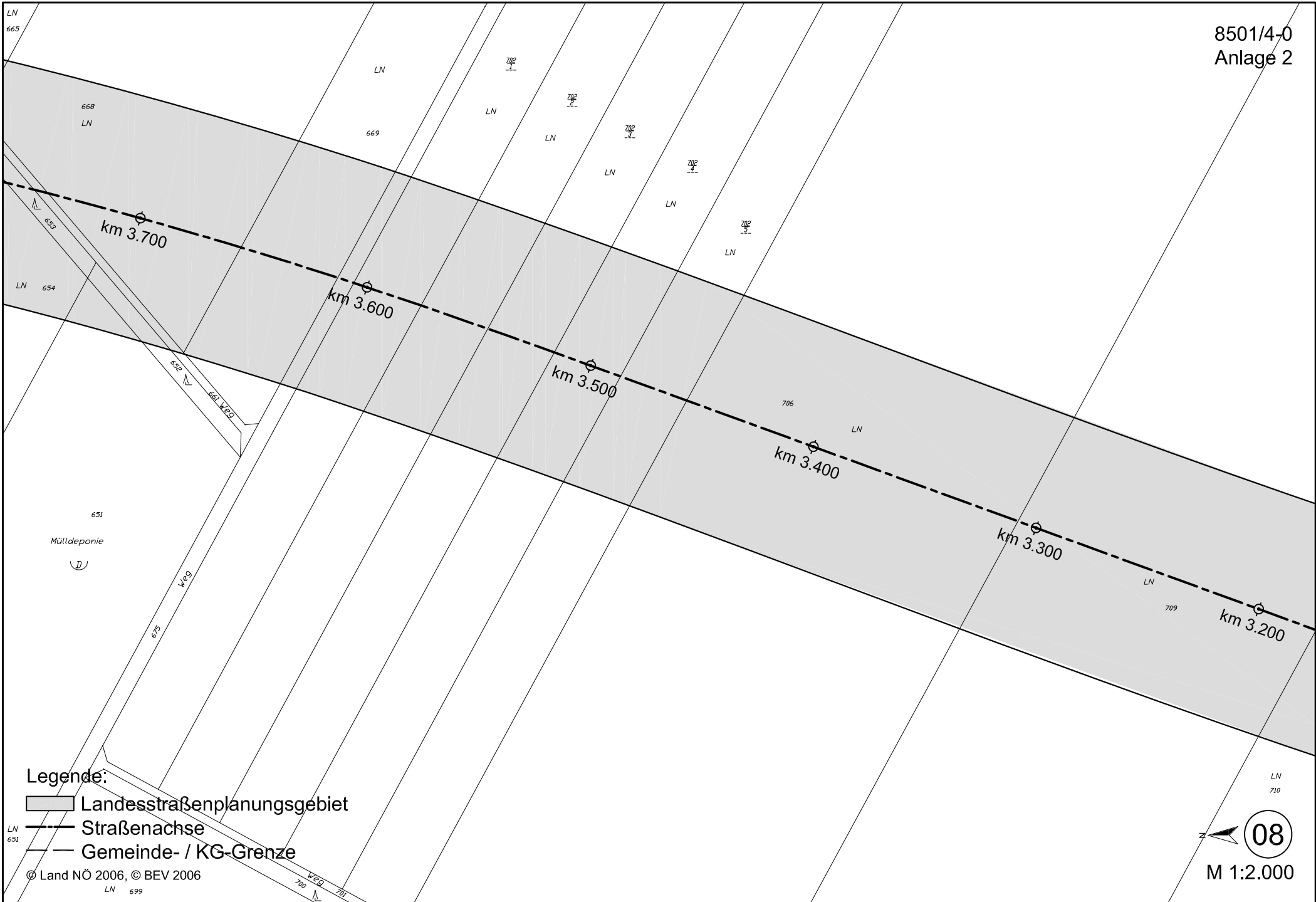


Legende:




-  Landesstraßenplanungsgebiet
-  Straßenachse
-  Gemeinde- / KG-Grenze

© Land NÖ 2006, © BEV 2006

 **07**
M 1:2.000



Legende:

-  Landesstraßenplanungsgebiet
-  Straßenachse
-  Gemeinde- / KG-Grenze




© Land NÖ 2006, © BEV 2006



M 1:2.000



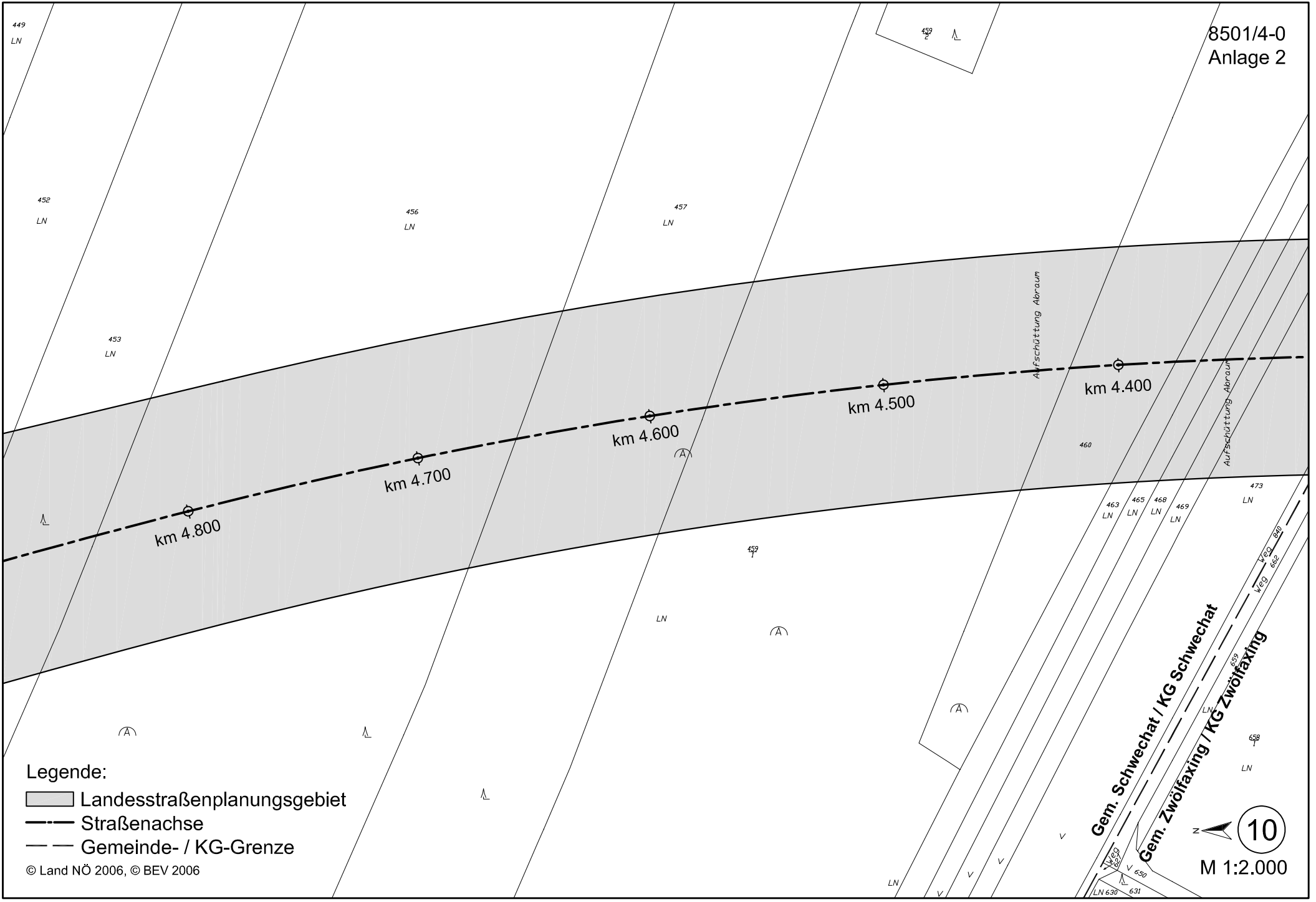
Legende:

-  Landesstraßenplanungsgebiet
-  Straßenachse
-  Gemeinde- / KG-Grenze

© Land NÖ 2006, © BEV 2006



M 1:2.000 ^D



449
LN

452
LN

453
LN

456
LN

457
LN

459
LN

460

463
LN

465
LN

468
LN

469
LN

473
LN

459




658
LN

VE 630
VED 631

VE 630
VED 631

LN 630
631

Legende:

-  Landesstraßenplanungsgebiet
-  Straßenachse
-  Gemeinde- / KG-Grenze




© Land NÖ 2006, © BEV 2006

10
M 1:2.000

8501/4-0
Anlage 2



Legende:

-  Landesstraßenplanungsgebiet
-  Straßenachse
-  Gemeinde- / KG-Grenze

© Land NÖ 2006, © BEV 2006

11
M 1:2.000