





-  Änderung des Regionalprogramms nach § 10 TROG 2016 (Herausnahme, KG Häring 83006)
-  Überörtliche Grünzonen für den Planungsverband Wörgl u. Umgebung
-  Digitale Katastralmappe



Path: T:\user_erweitert\SG_Raumordnung_Landwirtschaftliche_Vorsorgeflaechen\GZ_PV29_Wo_eigl_uUBad_Haering\hn_Bad_Haering_20190221_akt.mxd