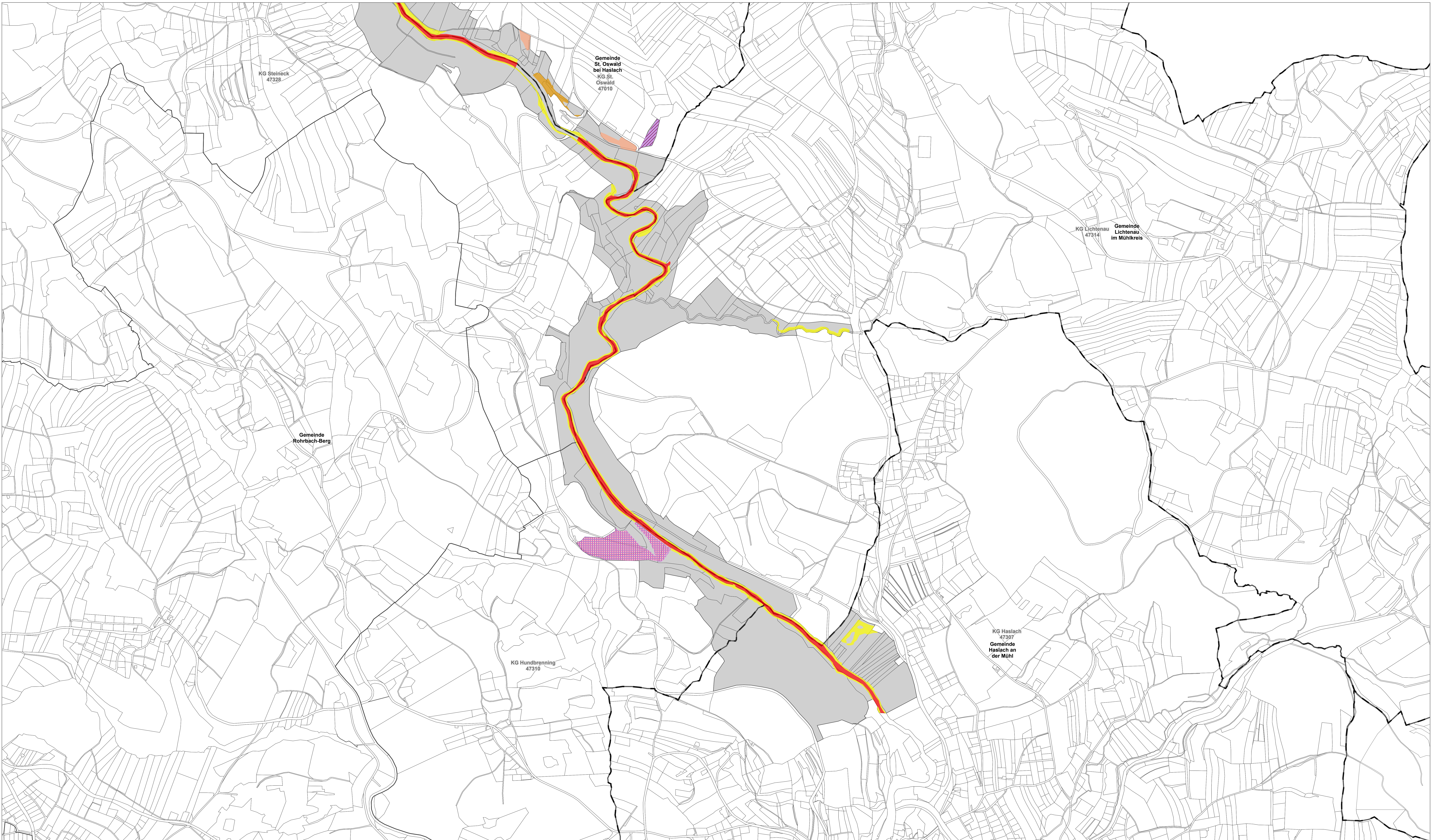


Anlage 2/17 zur Verordnung der Oö. Landesregierung, mit der das Gebiet „Böhmerwald und Mühltäler“ als Europaschutzgebiet bezeichnet und mit der ein Landschaftspflegeplan für dieses Gebiet erlassen wird



KG Steinrück
47328

Gemeinde
St. Oswald
bei Haslach
KG St.
Oswald
47010

KG Lichtenau
47314

Gemeinde
Lichtenau
im Mühlkreis

Gemeinde
Rohrbach-Berg

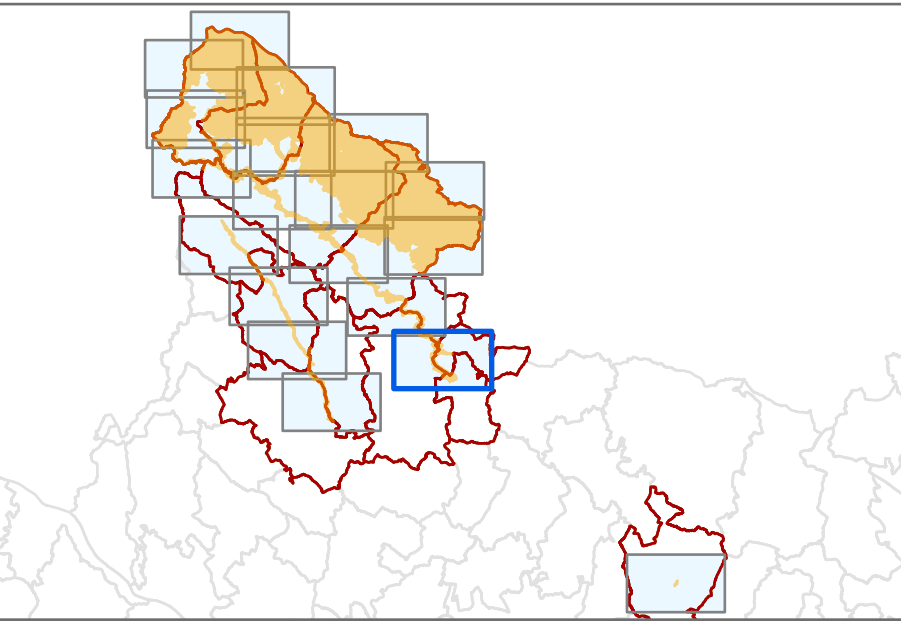
KG Hundbrenning
47310

KG Haslach
47307

Gemeinde
Haslach an
der Mühl

**Europaschutzgebiet
„Böhmerwald und Mühltäler“
AT 3121000**

Blattschnitt
17



- Legende:**
- Europaschutzgebiet
 - Grundstücke
 - Gemeindegrenze
 - Katastralgemeindegrenze
 - Landesgrenze


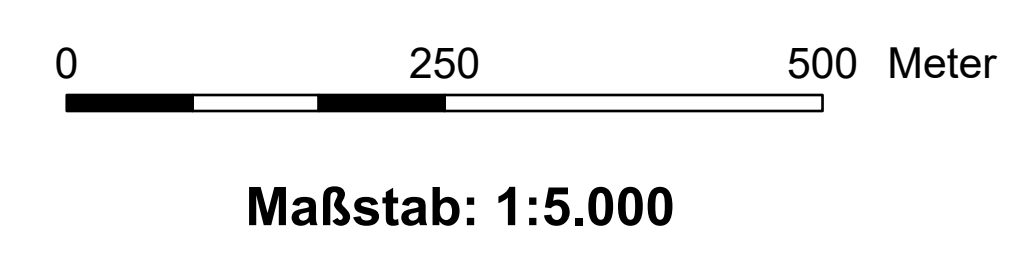
- Lebensraumtypen**
- 3150
 - 3260
 - 4070*
 - 4070*
 - 6230*
 - 6410
 - 6510
 - 6520
 - 7110*
 - 7120
 - 7140
 - 8110
 - 9110
 - 9130
 - 9180*
 - 91D0*
 - 91E0*
 - 9410

- Flächen mit sich überlagernden Lebensraumtypen**
- 6230, 6410
 - 6230, 6410, 6520
 - 6230, 6510
 - 6230, 6520
 - 6410, 6230

- 6410, 6230, 6520
- 6410, 6520
- 6410, 6520, 6230
- 6410, 7140
- 6510, 6410
- 6510, 6520, 6230

- 6520, 6230, 6410
- 6520, 6510
- 7110, 6230
- 7120, 6230, 7110
- 9110, 9130
- 9110, 9410

- 9130, 9110, 9410
- 9180, 9410
- 91D0, 9410
- 9410, 7140



Bearbeitung: Abteilung Naturschutz
 Datum: 17.12.2024
 Quellen: DKM
 (BEV, Stand: 01.04.2024),
 Land Oberösterreich