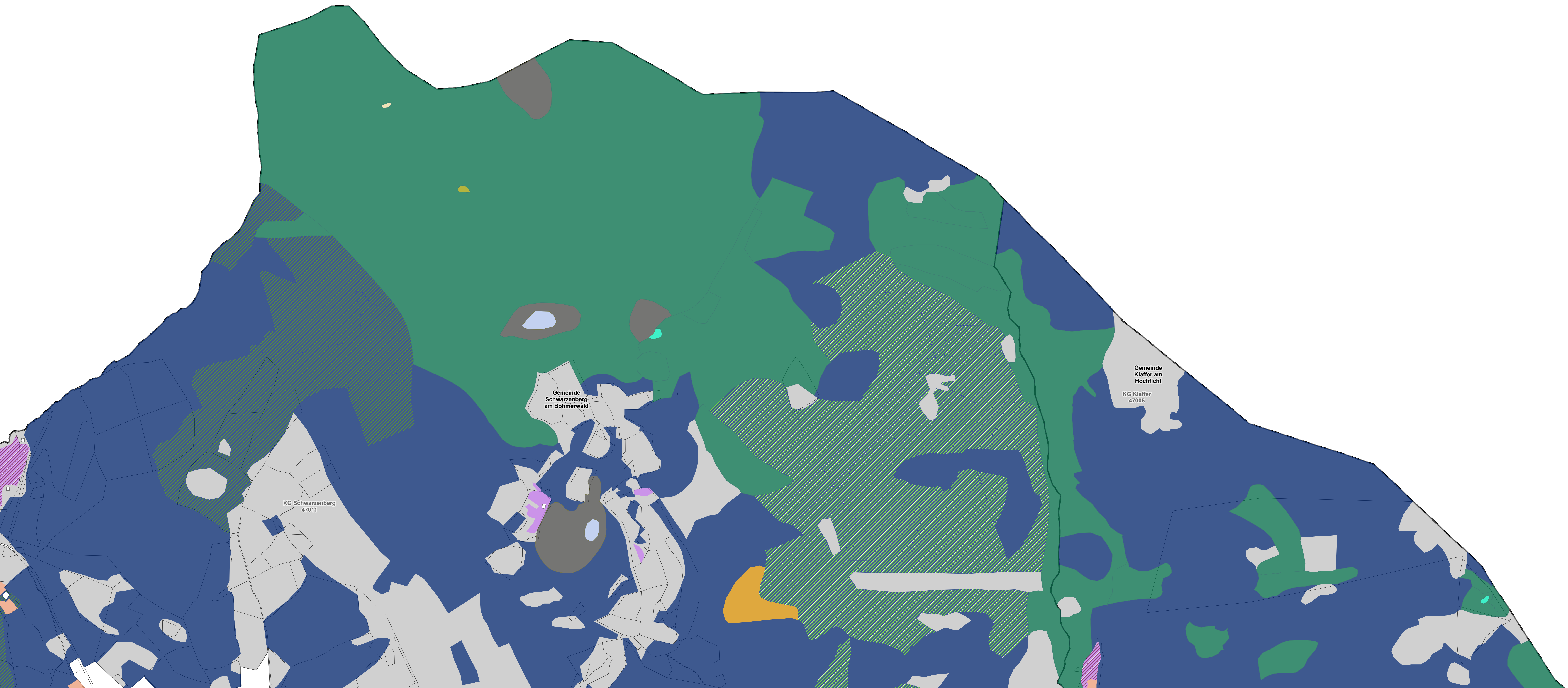
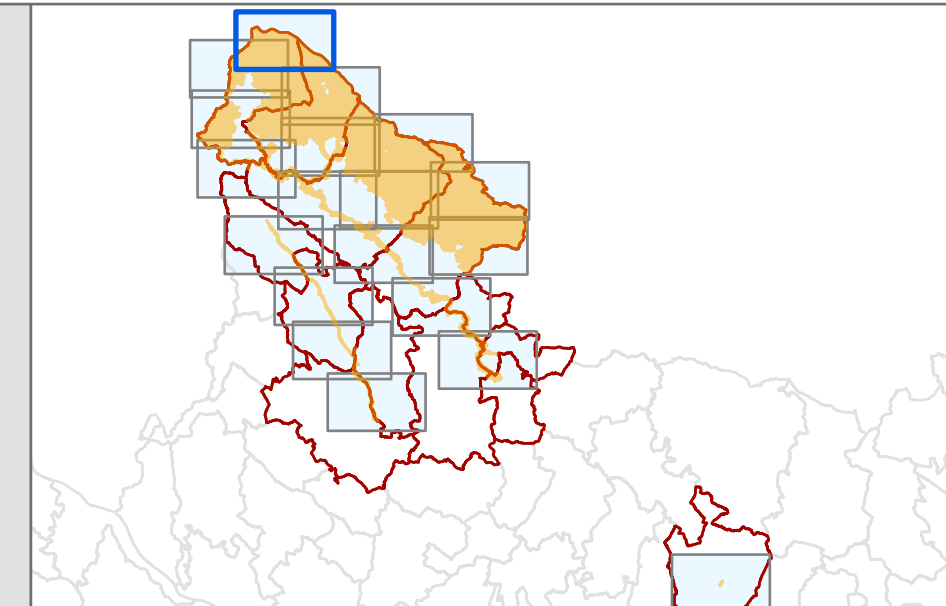


Anlage 2/1 zur Verordnung der Oö. Landesregierung, mit der das Gebiet „Böhmerwald und Mühltäler“ als Europaschutzgebiet bezeichnet und mit der ein Landschaftspflegeplan für dieses Gebiet erlassen wird

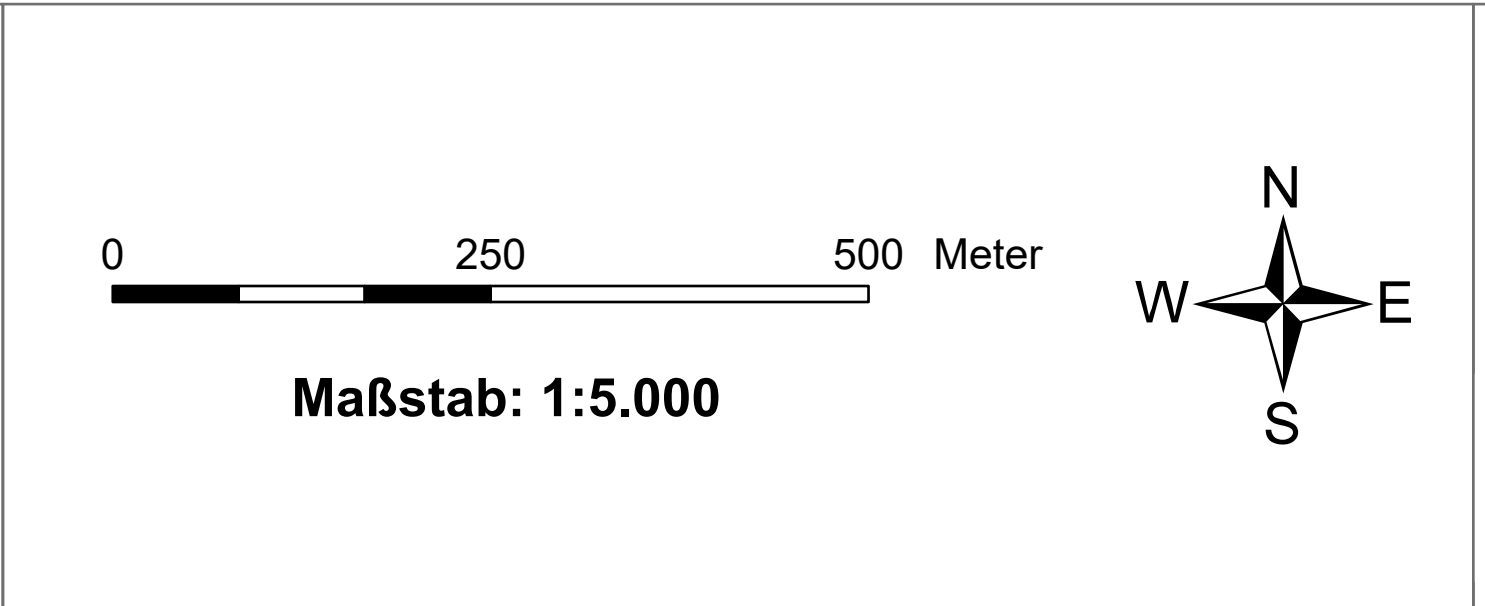


**Europaschutzgebiet
„Böhmerwald und Mühltäler“
AT 3121000**

Blattschnitt
1



Legende:		Lebensraumtypen		Flächen mit sich überlagernden Lebensraumtypen	
	Europaschutzgebiet		3150		9110
	Grundstücke		6520		9130
	Gemeindegrenze		7110*		6230, 6410
	Katastralgemeindegrenze		4070*		6230, 6410, 6520
	Landesgrenze		7120		6410, 6520, 6230
			6230*		6410, 7140
			7140		6510, 6410
			8110		7120, 6230, 7110
			9410		9110, 9130
					9110, 9410
					6410, 6520, 6230
					6520, 6230, 6410
					6520, 6510
					9130, 9110, 9410
					9180, 9410
					91D0, 9410
					9410, 7140



Bearbeitung: Abteilung Naturschutz
Datum: 17.12.2024
Quellen: DKM
(BEV, Stand: 01.04.2024),
Land Oberösterreich