






AMT DER NÖ LANDESREGIERUNG

Anlage zu § 2 Abs. 15

### NATURSCHUTZGEBIET Teufelstein - Fischerwiesen

#### Naturschutzgebiet

-  Besucherzone
-  Naturzone

-  123 Grundstücksnummer/-grenze

#### Verwaltungsgrenzen

-  Landesgrenze
-  Staatsgrenze
-  Bezirksgrenze
-  Gemeindegrenze
-  Katastralgemeindengrenze



bei DIN A3 Maßstab 1:5.000

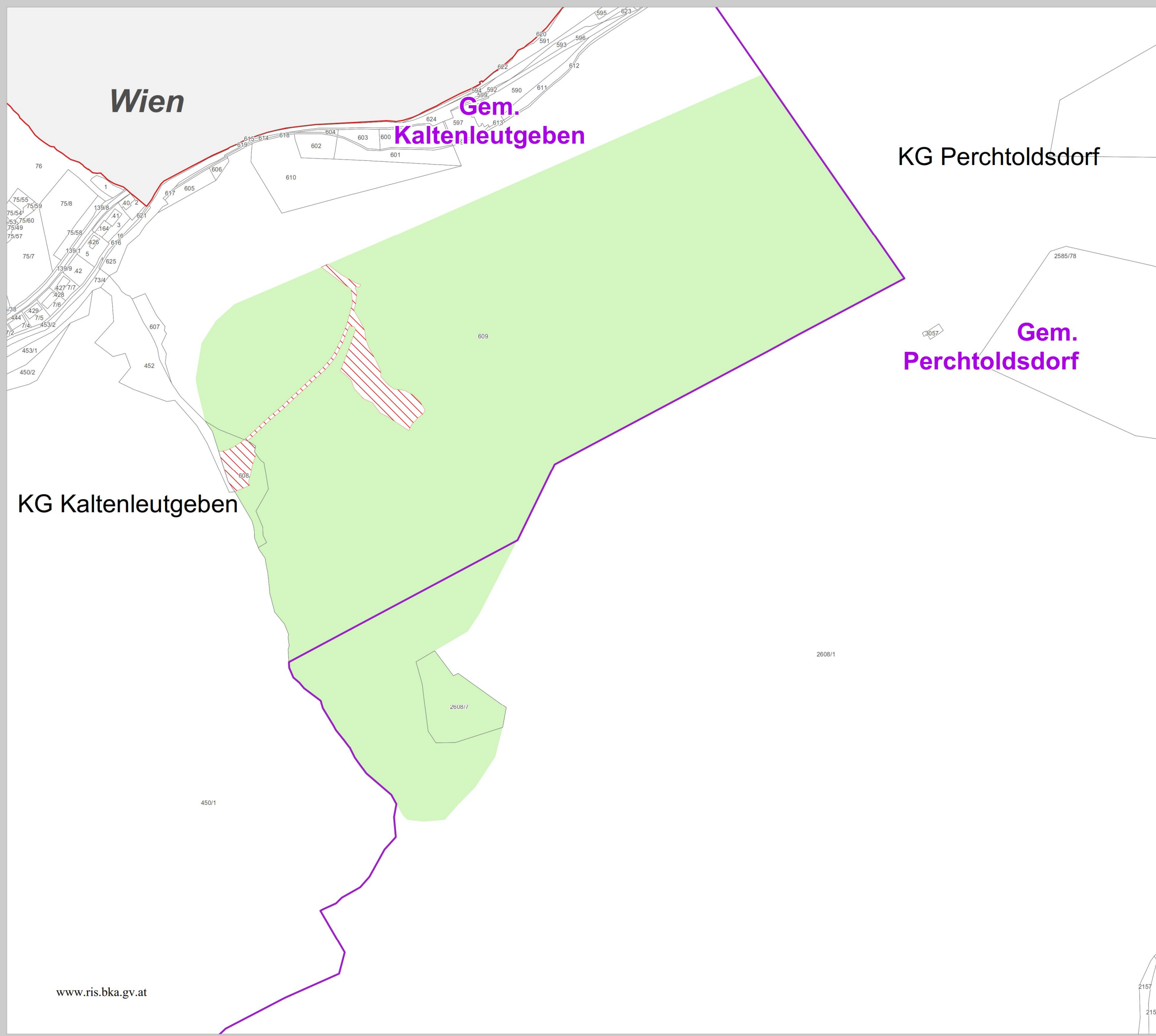


Quellen:  
Verwaltungsgrenzen: BEV 1020 Wien

Datum: 19. April 2016  
Inhalt: Abt. Naturschutz  
GIS/Kartographie: Abt. Hydrologie und Geoinformation

Vervielfältigung nur mit Genehmigung des Urhebers

© Land NÖ





Dieses Schriftstück wurde amtssigniert.  
Hinweise finden Sie unter:  
[www.noel.gv.at/amtssignatur](http://www.noel.gv.at/amtssignatur)