

**P. b. b.**  
**Erscheinungsort Linz**  
**Verlagspostamt 4020 Linz**

# LANDESGESETZBLATT

## FÜR OBERÖSTERREICH

Jahrgang 1983

Ausgegeben und versendet am 28. September 1983

27. Stück

77. Verordnung – Verordnung der o. ö. Landesregierung vom 8. August 1983, mit der das Tanner Moor in Liebenau als Naturschutzgebiet festgestellt wird
78. Kundmachung – Kundmachung der o. ö. Landesregierung vom 8. August 1983 über die Erhebung der Gemeinde St. Martin im Innkreis zum Markt
79. Kundmachung – Kundmachung der o. ö. Landesregierung vom 22. August 1983 über die Verleihung des Rechtes zur Führung eines Gemeindegewappens an die Gemeinde Niederthalheim

77.

### Verordnung

**der o. ö. Landesregierung vom 8. August 1983, mit der das Tanner Moor in Liebenau als Naturschutzgebiet festgestellt wird**

Auf Grund des § 17 des Oberösterreichischen Natur- und Landschaftsschutzgesetzes 1982, LGBl. Nr. 80, wird verordnet:

#### § 1

(1) Das Tanner Moor im Gemeindegebiet Liebenau, politischer Bezirk Freistadt, ist Naturschutzgebiet im Sinne des § 17 des Gesetzes.

(2) Die Grenze des Naturschutzgebietes ist in der Beschreibung des Grenzverlaufes durch ein Koordinatenverzeichnis der Vermessungspunkte (Anlage 1) und den Plan im Maßstab 1:10.000 (Anlage 2) dargestellt. Der Grenzverlauf wird durch Gerade zwischen den Vermessungspunkten, beginnend mit dem Vermessungspunkt Nr. 1 in fortlaufender Reihenfolge bis zum Vermessungspunkt Nr. 109 und von dort wieder zum Ausgangspunkt zurück, bestimmt.

#### § 2

Im Naturschutzgebiet sind über die gemäß § 17

Abs. 3 des Gesetzes umschriebenen Eingriffe hinaus gestattet:

- a) die rechtmäßige Ausübung der Jagd;
- b) das Betreten des Waldes und der Wege;
- c) die forstwirtschaftliche Nutzung der mit Fichte (*Picea abies*) bestockten Flächen in Form der Einzelstammentnahme;
- d) das Befahren mit Fahrzeugen im Rahmen der erlaubten forstwirtschaftlichen Nutzung (lit. c);
- e) Maßnahmen, die zur Erhaltung und Pflege der Wege erforderlich sind;
- f) das Instandhalten von wasserführenden Gräben, die nicht entgegen naturschutzrechtlicher Bestimmungen angelegt oder verändert wurden.

#### § 3

Diese Verordnung tritt mit dem Ablauf des Tages ihrer Kundmachung im Landesgesetzblatt für Oberösterreich in Kraft.

Für die o. ö. Landesregierung:

**Habringer**  
 Landesrat

Anlagen

**Anlage 1  
zu § 1 Abs. 2**
**Koordinatenverzeichnis zur Beschreibung der  
Begrenzung des Naturschutzgebietes Tanner Moor**

Nr. des Vermessungspunktes	Grenzverlauf zwischen den Vermessungspunkten: jeweils Gerade; Koordinaten der Vermessungspunkte, System Gauß-Krüger M 31		Nr. des Vermessungspunktes	Grenzverlauf zwischen den Vermessungspunkten: jeweils Gerade; Koordinaten der Vermessungspunkte, System Gauß-Krüger M 31	
	Y	X		Y	X
1	112 909,00	374 943,00	56	113 513,00	376 009,00
2	112 939,00	374 982,00	57	113 530,00	375 963,00
3	112 945,00	375 057,00	58	113 560,00	375 928,00
4	112 971,00	375 127,00	59	113 587,00	375 896,00
5	112 982,00	375 189,00	60	113 620,00	375 873,00
6	112 984,00	375 237,00	61	113 655,00	375 852,00
7	112 978,00	375 291,00	62	113 710,00	375 840,00
8	112 980,00	375 348,00	63	113 748,00	375 829,00
9	112 968,00	375 420,00	64	113 764,00	375 814,00
10	112 940,00	375 447,00	65	113 786,00	375 787,00
11	112 904,00	375 480,00	66	113 804,00	375 768,00
12	112 838,00	375 510,00	67	113 786,00	375 730,00
13	112 788,00	375 545,00	68	113 783,00	375 670,00
14	112 743,00	375 576,00	69	113 764,00	375 635,00
15	112 700,00	375 604,00	70	113 763,00	375 594,00
16	112 661,00	375 610,00	71	113 742,00	375 581,00
17	112 607,00	375 612,00	72	113 736,00	375 519,00
18	112 597,00	375 648,00	73	113 749,00	375 470,00
19	112 564,00	375 679,00	74	113 789,00	375 432,00
20	112 506,00	375 685,00	75	113 829,00	375 405,00
21	112 475,00	375 675,00	76	113 863,00	375 362,00
22	112 427,00	375 726,00	77	113 904,00	375 326,00
23	112 395,00	375 762,00	78	113 912,00	375 279,00
24	112 396,00	375 800,00	79	113 927,00	375 242,00
25	112 412,00	375 848,00	80	113 945,00	375 215,00
26	112 403,00	375 892,00	81	113 932,00	375 185,00
27	112 373,00	375 943,00	82	113 948,00	375 161,00
28	112 344,00	375 992,00	83	113 925,00	375 152,00
29	112 314,00	376 034,00	84	113 904,00	375 198,00
30	112 314,00	376 065,00	85	113 887,00	375 226,00
31	112 332,00	376 092,00	86	113 840,00	375 237,00
32	112 355,00	376 136,00	87	113 808,00	375 278,00
33	112 394,00	376 171,00	88	113 764,00	375 273,00
34	112 426,00	376 191,00	89	113 711,00	375 246,00
35	112 464,00	376 207,00	90	113 680,00	375 112,00
36	112 508,00	376 213,00	91	113 660,00	375 187,00
37	112 571,00	376 211,00	92	113 624,00	375 163,00
38	112 633,00	376 200,00	93	113 597,00	375 127,00
39	112 716,00	376 182,00	94	113 558,00	375 072,00
40	112 786,00	376 177,00	95	113 520,00	375 074,00
41	112 902,00	376 170,00	96	113 494,00	375 067,00
42	112 941,00	376 164,00	97	113 477,00	375 026,00
43	113 038,00	376 183,00	98	113 455,00	375 005,00
44	113 087,00	376 185,00	99	113 422,00	374 980,00
45	113 201,00	376 175,00	100	113 390,00	374 957,00
46	113 250,00	376 170,00	101	113 353,00	374 952,00
47	113 319,00	376 174,00	102	113 314,00	374 933,00
48	113 408,00	376 193,00	103	113 267,00	374 938,00
49	113 479,00	376 220,00	104	113 208,00	374 947,00
50	113 483,00	376 237,00	105	113 147,00	374 959,00
51	113 518,00	376 228,00	106	113 089,00	374 977,00
52	113 531,00	376 181,00	107	113 036,00	374 983,00
53	113 542,00	376 138,00	108	112 993,00	374 975,00
54	113 536,00	376 110,00	109	112 965,00	374 953,00
55	113 524,00	376 062,00			

Anlage 2  
zu § 1 Abs. 2

# Naturschutzgebiet „TANNER-MOOR“

Pol. Bez.: Freistadt


Gde.: Liebenau

KG.: Neustift

M. 1 : 10 000

Fläche lt. Orthophoto

122 ha 33 a 22,5 m<sup>2</sup>

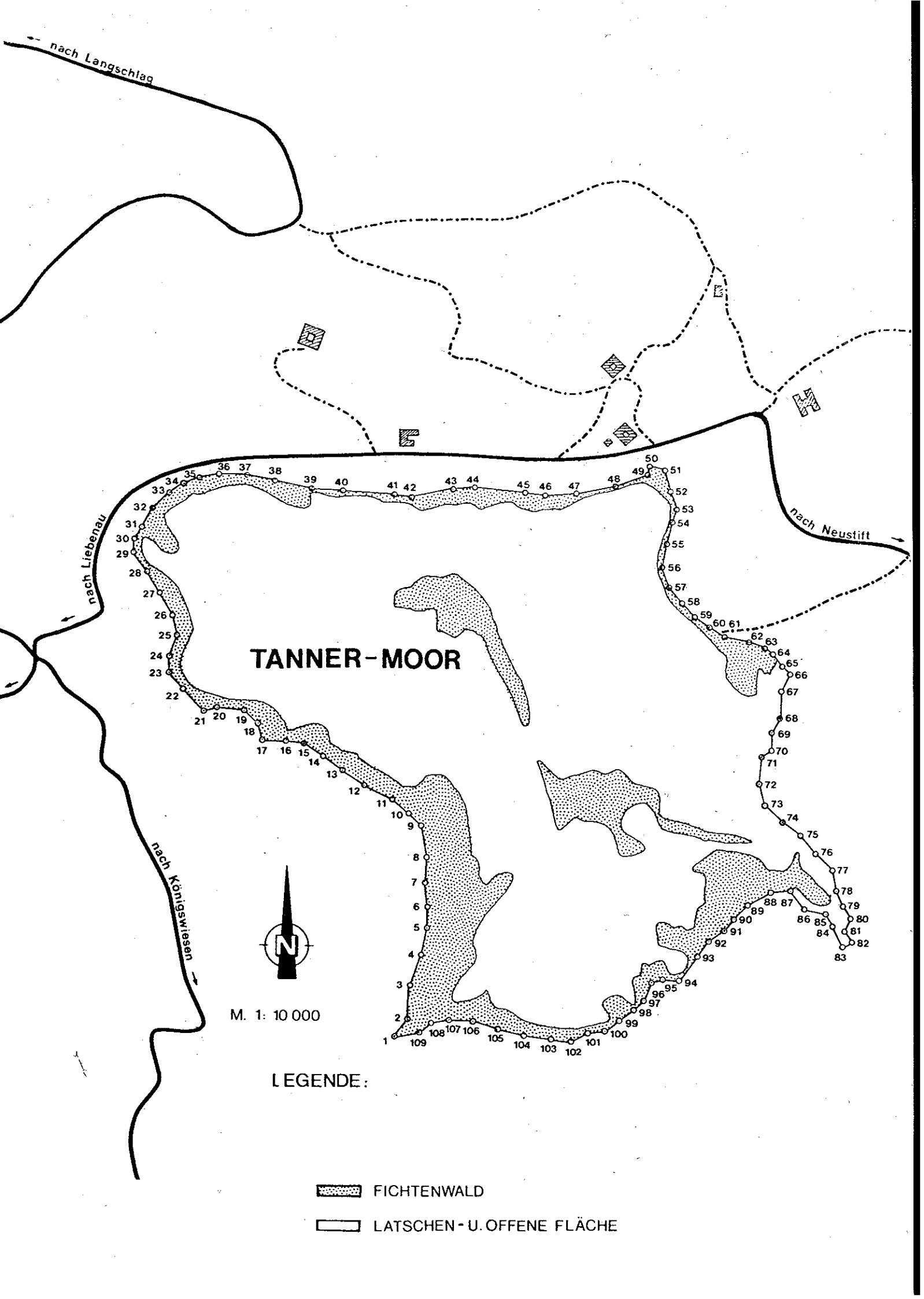


*G. Müller*

Amt der öö. Landesregierung  
Bau 10 Vermessung

GZ. BY-23/83

Linz, am 27. 1. 1983





**TANNER-MOOR**



M. 1: 10 000

**LEGENDE:**

-  FICHTENWALD
-  LATSCHEN- U. OFFENE FLÄCHE

**78.**

**Kundmachung**

**der o. ö. Landesregierung vom 8. August 1983 über die Erhebung der Gemeinde St. Martin im Innkreis zum Markt**

Die o. ö. Landesregierung hat gemäß § 3 Abs. 1 der O. ö. Gemeindeordnung 1979, LGBl. Nr. 119, mit Beschluß vom 8. August 1983 die Gemeinde St. Martin im Innkreis im politischen Bezirk Ried im Innkreis zum Markt erhoben.

Für die o. ö. Landesregierung:

**Dr. Grüner**

Landeshauptmann-Stellvertreter

**79.**

**Kundmachung**

**der o. ö. Landesregierung vom 22. August 1983 über die Verleihung des Rechtes zur Führung eines Gemeindewappens an die Gemeinde Niederthalheim**

Die o. ö. Landesregierung hat gemäß § 4 Abs. 1 der O. ö. Gemeindeordnung 1979, LGBl. Nr. 119, mit Beschluß vom 22. August 1983 der Gemeinde Niederthalheim, politischer Bezirk Vöcklabruck, das Recht zur Führung eines Gemeindewappens verliehen.

Beschreibung des Wappens der Gemeinde Niederthalheim:

Erhöht geteilt; oben in Gold ein schwarzer, rot bewehrter und feuerspeiender Drache, unten in Grün ein goldenes Mühlrad.

Für die o. ö. Landesregierung:

**Dr. Grüner**

Landeshauptmann-Stellvertreter