

Das elektronische Original dieses Dokumentes wurde amtlich signiert. Hinweise zur Prüfung finden Sie unter <https://as.stmk.gv.at>.



0 100 200 300 Meter


- Grundstücksgrenze
- Grenze Widmungsgebiet 1
- Widmungsgebiet 2

### Düngeklasse

- |  |   |  |   |
|--|---|--|---|
|  | A |  | D |
|  | B |  | E |
|  | C |  | F |

## Anlage 2B-58

Karte 1 von 3






Das elektronische Original dieses Dokumentes wurde amtlich signiert.  
Hinweise zur Prüfung finden Sie unter <https://as.stmk.gv.at>.



0 100 200 300 Meter

Datenquelle: GIS-Steiermark DKM: © BEV 2019  
Erstellung: Amt der Steiermärkischen Landesregierung  
Mai 2020

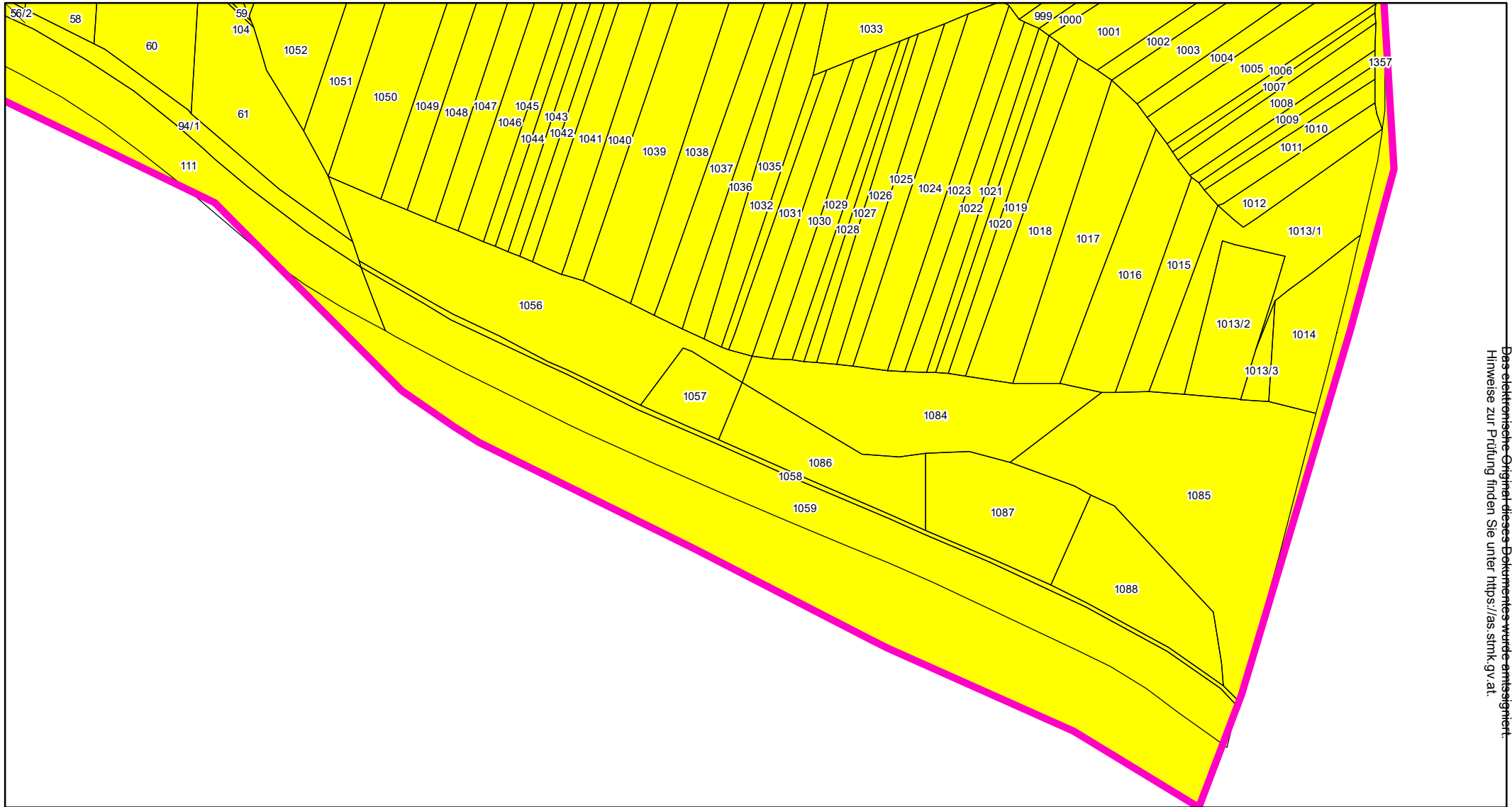
-  Grundstücksgrenze
-  Grenze Widmungsgebiet 1
-  Widmungsgebiet 2

### Düngeklasse


- |   |   |
|---|---|
|  A |  D |
|  B |  E |
|  C |  F |

## Anlage 2B-58

Karte 2 von 3



Das elektronische Original dieses Dokumentes wurde amtlich signiert. Hinweise zur Prüfung finden Sie unter <https://as.stmk.gv.at>.



Datenquelle: GIS-Steiermark DKM: © BEV 2019  
 Erstellung: Amt der Steiermärkischen Landesregierung  
 Mai 2020

- Grundstücksgrenze
- Grenze Widmungsgebiet 1
- Widmungsgebiet 2

- ### Düngeklasse
- |   |   |
|---|---|
| A | D |
| B | E |
| C | F |

## Anlage 2B-58

Karte 3 von 3

