

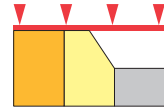
Anlage 2

Regionales Raumordnungsprogramm Wien Umland Nord


Legende für die Anlagen 3 - 11




Gewidmetes Bauland -
Betriebs- und
Industriegebiet ¹⁾



Siedlungsgrenze gem.
§ 5 Abs.1 Z 1 lit. a



Eignungszone für die
Gewinnung von Sand
und Kies lt. Anlage 13



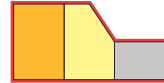
Erhaltenswerter
Landschaftsteil



Regionsgrenze ²⁾



Sonstiges gewidmetes
Bauland¹⁾



Siedlungsgrenze gem.
§ 5 Abs.1 Z 1 lit. b



Nummerierung der
Eignungszone für die
Gewinnung von Sand
und Kies lt. Anlage 13



Regionale Grünzone



Verwaltungsbezirksgrenze ²⁾



Gewidmete Grünland-
Kleingärten und -Camping-
plätze ¹⁾



Sicherheitsabstand bei
Eignungszone für die
Gewinnung von Sand
und Kies lt. Anlage 13



Landschaftsschutzgebiet



Gemeindegrenze ²⁾

¹⁾Stand der Bau- und
Grünlandwidmung
31.12.2012




Überörtliche Festlegung
gem. § 212
Mineralrohstoffgesetz
BGBl. I Nr. 38/1999



Naturschutzgebiet

²⁾Stand der Verwaltungs-
grenzen 1.1.2014



Standortraum der regionalen
Betriebsgebietsentwicklung
lt. Anlage 15



Naturpark



Nummerierung des Stand-
ortraumes der regionalen
Betriebsgebietsentwicklung
lt. Anlage 15