


Regionales Raumordnungsprogramm Niederösterreich Mitte

54 Melk

LGBl. 8000/76-0 Anlage 1

Legende

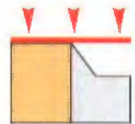


Gewidmetes Bauland – Betriebs- und Industriegebiet¹⁾



Sonstiges Gewidmetes Bauland¹⁾

¹⁾ Stand der Baulandwidmung August 2001



Siedlungsgrenze gem. § 5 Abs. 1 Z. 1



Siedlungsgrenze gem. § 5 Abs. 1 Z. 2

10

Nummerierung der Eignungszonen für die Gewinnung von Sand und Kies lt. Anlage 2



Sicherheitsabstand bei Eignungszonen für die Gewinnung von Sand und Kies



Eignungszone für die Gewinnung von Sand und Kies



Überörtliche Festlegung gem. § 212 Mineralrohstoffgesetz BGBl. I 38/1999



Eignungszone für die Gewinnung grundeigener mineralischer Rohstoffe

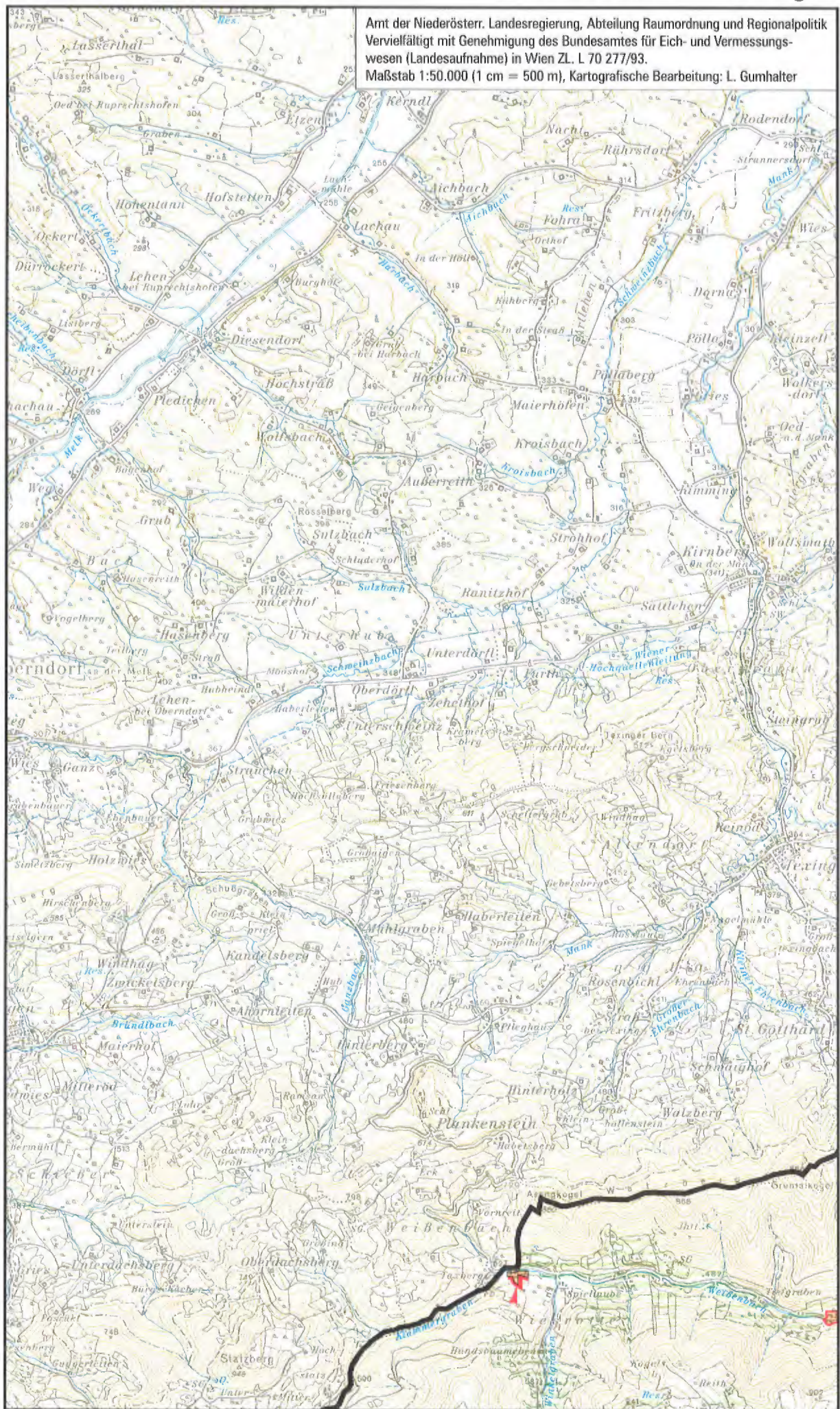
34

Nummerierung der Eignungszonen für die Gewinnung grundeigener mineralischer Rohstoffe²⁾

10

Bestehend. Standort für die Gewinnung grundeigener mineralischer Rohstoffe²⁾

²⁾ Nummerierung lt. Anlage 3



Legende



Erhaltenswerter Landschaftsteil



Regionale Grünzone



Landschaftsschutzgebiet



Naturschutzgebiet



Naturpark



Wasserschongebiet



Wasserwirtschaftl. Vorranggebiet (Trinkwasserversorgung)

Regionalsgrenze

Verwaltungsbezirksgrenze

Gemeindengrenze