



AMT DER NÖ LANDESREGIERUNG

Anlage zu § 2 Abs. 77

NATURSCHUTZGEBIET Pritzenau

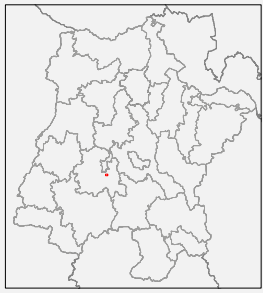
Naturschutzgebiet

- Zone A – Naturzone
- Zone B – Pufferzone
- öffentlicher Weg

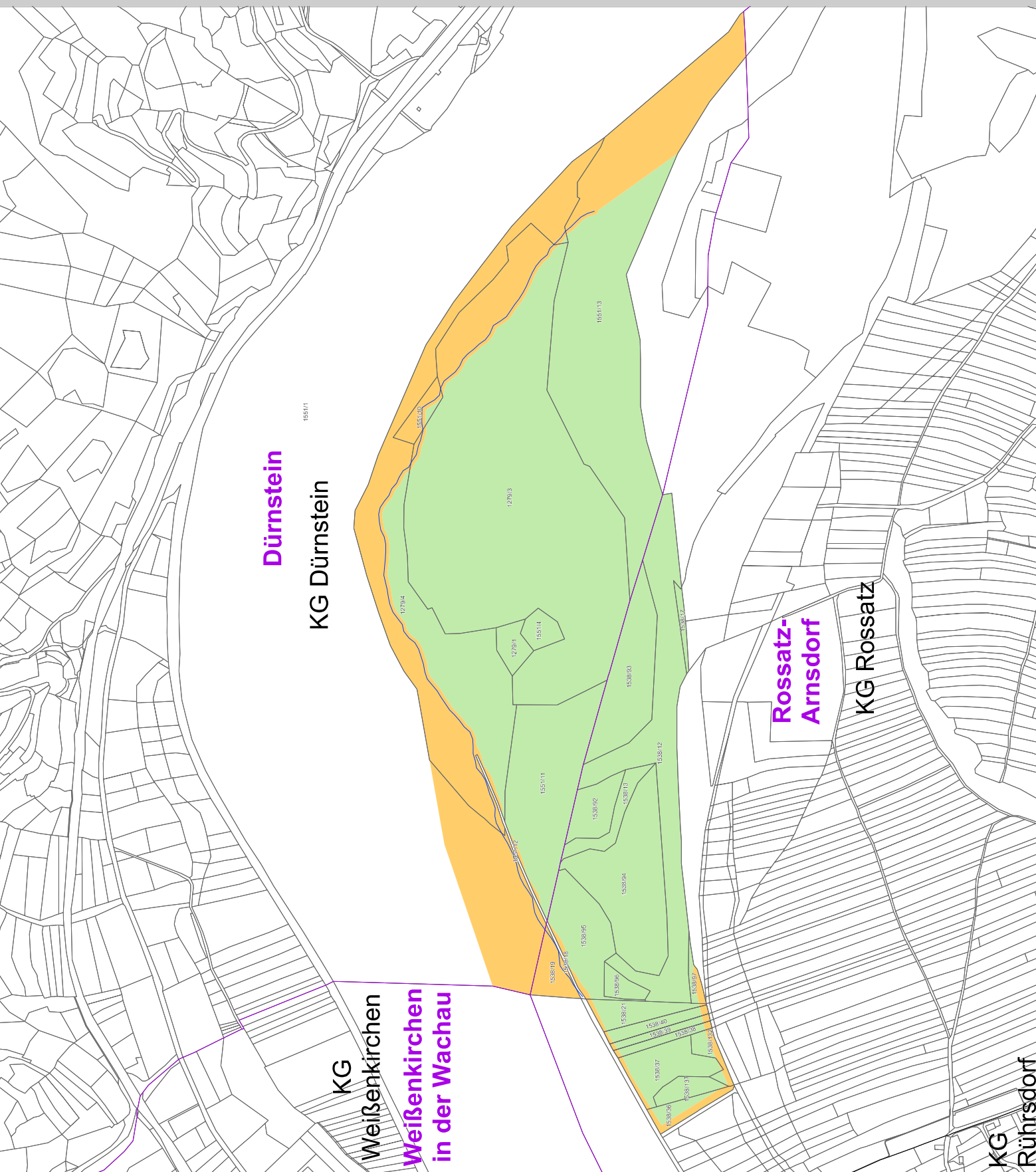

Verwaltungsgrenzen

- Landesgrenze
- Staatsgrenze
- Bezirksgrenze
- Gemeindegrenze
- Katastralgemeindengrenze
- Grundstücksnummer/-grenze

123



bei DIN A3 Maßstab 1:5.000



Quellen:
Verwaltungsgrenzen: BEV 1020 Wien
Datum: 17. März 2022
Abt. Naturschutz
GIS/Kartographie: Abt. Allgemeiner Baudienst
Vervielfältigung nur mit Genehmigung des Urhebers © Land NO



Dieses Schriftstück wurde amtssigniert.
Hinweise finden Sie unter:

www.noel.gv.at/amtssignatur